



### Opstellen kermis en tenten

Vanaf 07 april 2022, 17u00 tot eind opstellen carnavalkermis en aanhorigheden is het verboden stil te staan en te parkeren op de parkeerplaatsen:

- voor het gemeentehuis
- voor, langs beide zijden en achter Steenstraat 1
- het westelijk gedeelte van de parkeerzone tussen Steenstraat 1 en het WZC
- tussen de BAK en het WZC.

uitgezonderd kermisattracties en standen horende bij de organisatie van carnaval.

Permanentinummer  
organisatie:  
**0475 27 32 96**

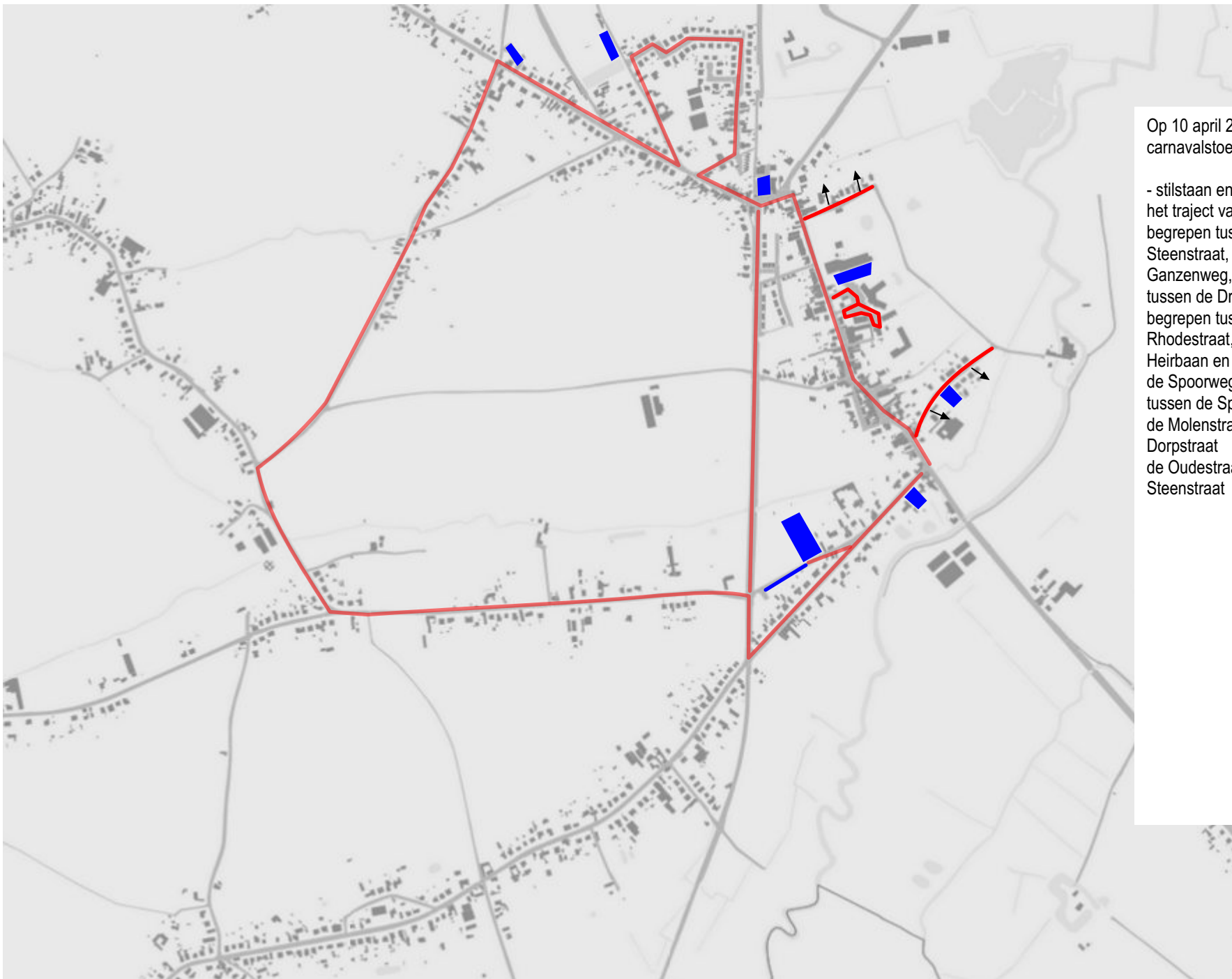


### Opstellen stoet (tot afbraak)

Op 10 april 2022 vanaf 10u00 tot afbraak van de carnavalstoet (vermoedelijk 18u30) is

- alle verkeer motorvoertuigen dat sneller dan stapvoets kan rijden met uitzondering van de hulpdiensten en de voertuigen dienstig voor of betrokken bij de organisatie (deze verplaatsingen gebeuren op eigen verantwoordelijkheid) verboden op de Dorpsstraat-Verdaelstraat begrepen tussen het kruispunt Dorpsstraat-Glabbeekstraat en Verdaelstraat nr. 113.
- enkel plaatselijk verkeer toegelaten op de Verdaelstraat begrepen tussen Verdaelstraat nr. 113 en het kruispunt met de Vijverstraat.
- het verboden te parkeren en stil te staan op de Dorpsstraat-Verdaelstraat begrepen tussen het kruispunt Dorpsstraat-Glabbeekstraat en Verdaelstraat nr. 113, uitgezonderd voertuigen betrokken bij de organisatie van de carnavalstoet.


Permanentinummer  
organisatie:  
**0475 27 32 96**



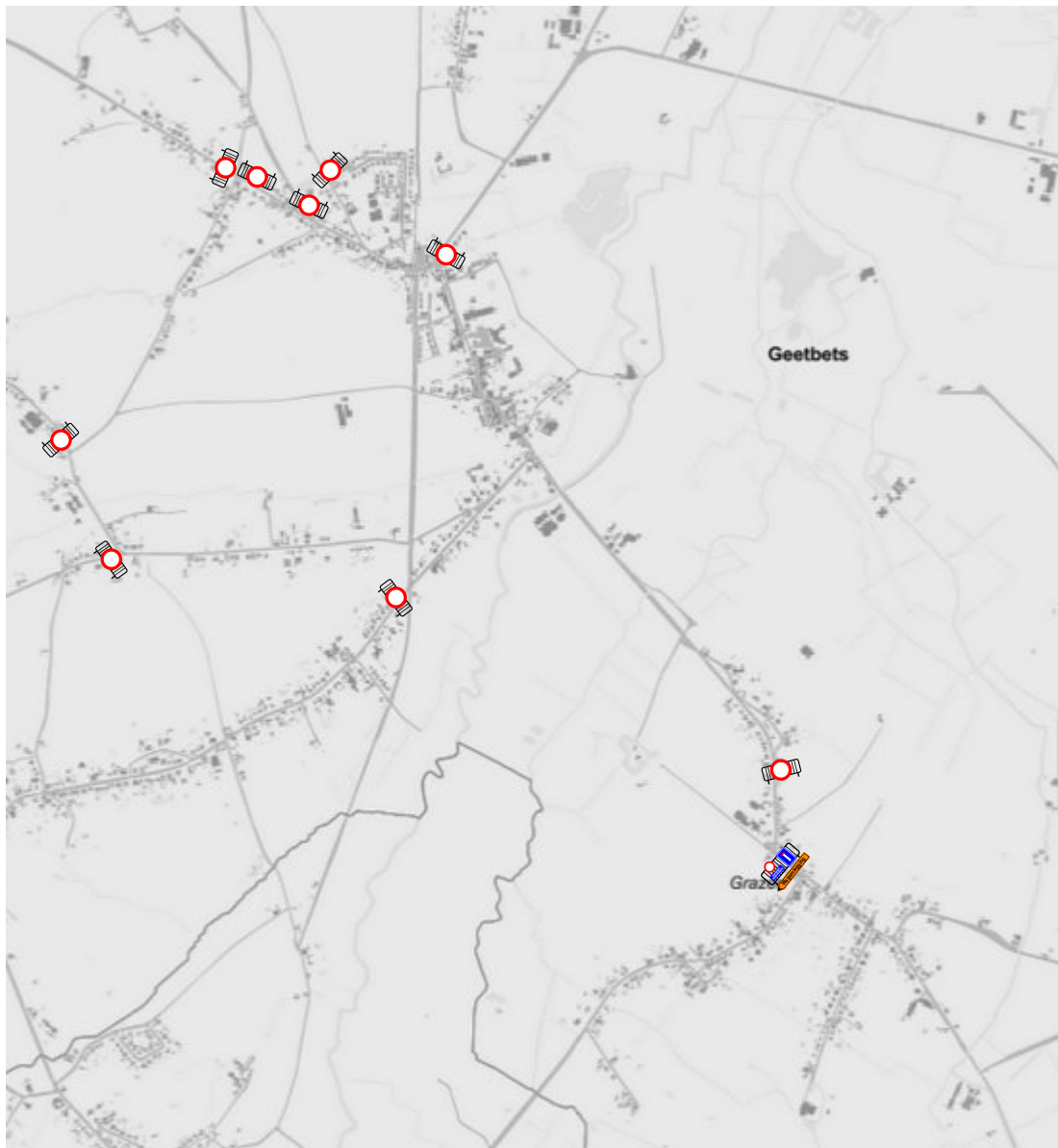
### Parkeerverbod voor stoet en parkeerzones

Op 10 april 2022, vanaf 13u00 tot einde van de carnavalstoet (vermoedelijk 17u30) is

- stilstaan en parkeren verboden op:  
het traject van de carnavalstoet (Dorpsstraat begrepen tussen Glabbeekstraat en Steenstraat, Steenstraat, Drinkteilstraat, Tuinwijkstraat, Ganzenweg, Steenweg op Kortenaken begrepen tussen de Drinkteilstraat en Heirbaan, Heirbaan begrepen tussen de Steenweg op Kortenaken en de Rhodestraat, Rhodestraat begrepen tussen de Heirbaan en de Overbeekstraat, de Overbeekstraat, de Spoorwegstraat en de Glabbeekstraat begrepen tussen de Spoorwegstraat en de Dorpsstraat, de Molenstraat, rechterzijde gezien vanuit de Dorpsstraat, linkerzijde gezien vanuit de Steenstraat



Permanentiennummer organisatie:  
**0475 27 32 96**



### Afsluiten tijdens stoet

Op 10 april 2022, vanaf 13u00 tot einde van de carnavalstoet (vermoedelijk 17u30) is - alle verkeer motorvoertuigen dat sneller dan stapvoets kan rijden met uitzondering van de hulpdiensten en de voertuigen dienstig voor of betrokken bij de organisatie (deze verplaatsingen gebeuren op eigen verantwoordelijkheid) verboden op het traject van de carnavalstoet (Dorpsstraat begrepen tussen Glabbeekstraat en Steenstraat, Steenstraat, Drinkteilstraat, Tuinwijkstraat, Ganzenweg, Steenweg op Kortenaken begrepen tussen de Drinkteilstraat en Heirbaan, Heirbaan begrepen tussen de Steenweg op Kortenaken en de Rhodestraat, Rhodestraat begrepen tussen de Heirbaan en de Overbeekstraat, de Overbeekstraat, de Spoorwegstraat en de Glabbeekstraat begrepen tussen de Spoorwegstraat en de Dorpsstraat.

- enkel plaatselijk verkeer toegelaten op:

- de Kasteellaan begrepen tussen de Borgloonstraat en de Steenstraat
- de Hulsbeekstraat
- de Kwadestraat
- de Heirbaan begrepen tussen de Nieuwdorpstraat en de Kolkstraat
- de Nieuwdorpstraat begrepen tussen de Kolkstraat en Nieuwdorpstraat nr. 36
- Steenweg op Kortenaken
- de Wolfhaagweg
- de Bergenstraat
- de Hogenstraat begrepen tussen de Dennenbosstraat en de Overbeekstraat
- de Glabbeekstraat begrepen tussen de Spoorwegstraat en Glabbeekstraat nr. 267

- stilstaan en parkeren verboden op:

- het traject van de carnavalstoet (Dorpsstraat begrepen tussen Glabbeekstraat en Steenstraat, Steenstraat, Drinkteilstraat, Tuinwijkstraat, Ganzenweg, Steenweg op Kortenaken begrepen tussen de Drinkteilstraat en Heirbaan, Heirbaan begrepen tussen de Steenweg op Kortenaken en de Rhodestraat, Rhodestraat begrepen tussen de Heirbaan en de Overbeekstraat, de Overbeekstraat, de Spoorwegstraat en de Glabbeekstraat begrepen tussen de Spoorwegstraat en de Dorpsstraat.
- de Molenstraat, rechterzijde gezien vanuit de Dorpsstraat
- de Oudestraat, linkerzijde gezien vanuit de Steenstraat

Permanentienu  
organisatie:  
**0475 27 32 96**



Omleiding tijdens stoet

Permanentienummer  
organisatie:  
**0475 27 32 96**

Na de stoet (zie ook opstellen tot afbraak stoet)

Op 10 april 2022 is van het einde van de carnavalstoet (vermoedelijk 17u30 uur) tot 11 april 22u00, 04u00

verkeer van motorvoertuigen dat sneller dan stapvoets kan rijden verboden met uitzondering van de hulpdiensten en de voertuigen dienstig voor of betrokken bij de organisatie (deze verplaatsingen gebeuren op eigen verantwoordelijkheid) verboden in:

- het gedeelte van de Steenstraat vanaf Steenstraat nr. 2, gezien in de richting van het gemeentehuis in Geetbets tot de Dorpsstraat,
- het gedeelte van de Dorpsstraat begrepen tussen de Molenstraat en de Steenstraat,
- de Singel,
- de Grootveldweg vanaf het kruispunt met de Dorpsstraat tot aan het kruispunt met de Spoorwegstraat
- de parking naast de BAK
- de parking naar het WZC tussen Dorpsstraat nr. 1 en nr. 3 en het westelijk gedeelte van de parkeerzone tussen Steenstraat 1 en het WZC .

enkel plaatselijk verkeer toegestaan in:

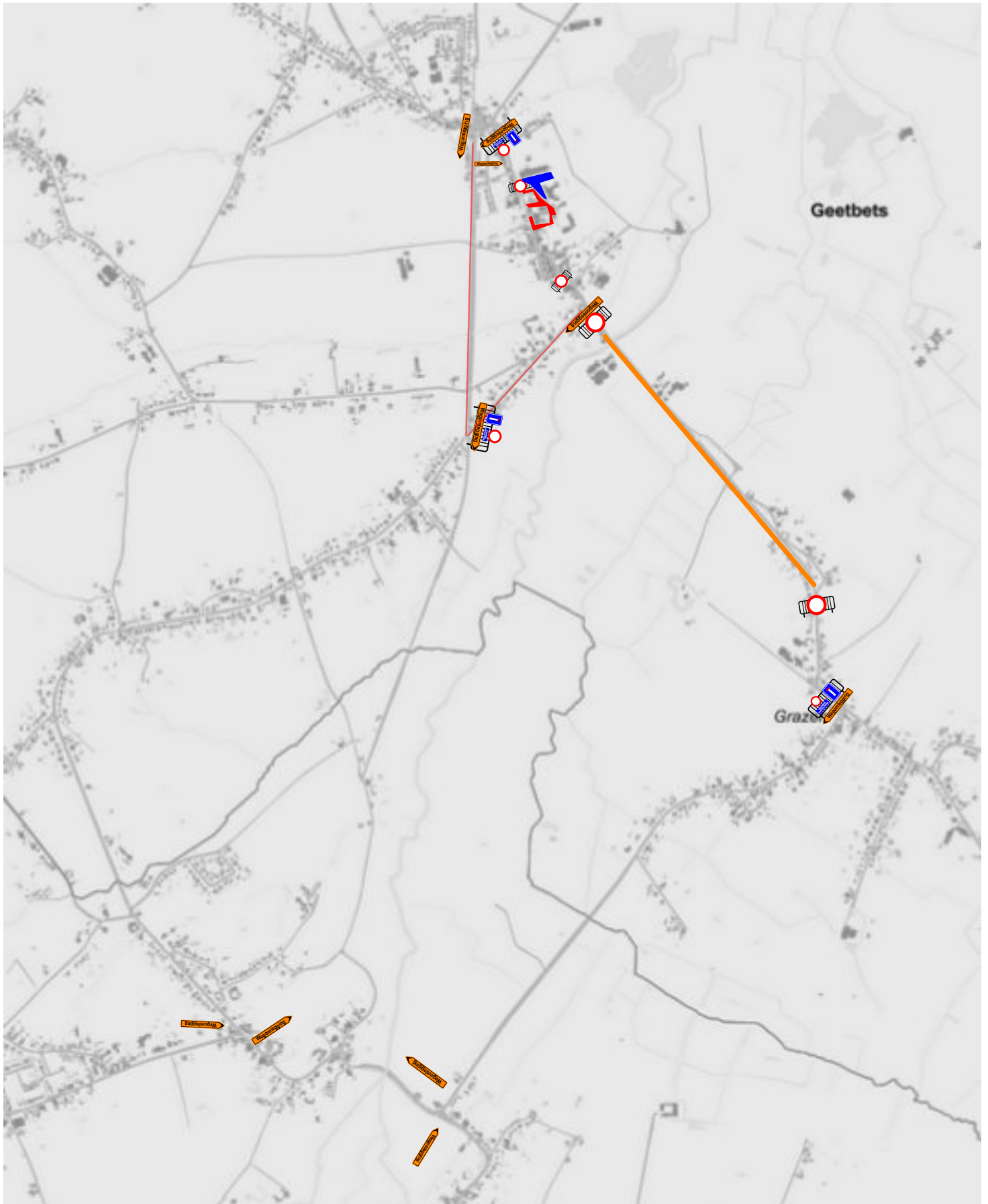
- de Steenstraat vanaf Steenstraat nr. 2 tot aan het kruispunt met de Kasteellaan ter hoogte van krantenwinkel Sofie.
- De Dorpsstraat begrepen tussen de Molenstraat en het kruispunt Dorpsstraat-Glabbeekstraat.

Stilstaan en parkeren verboden op:

- de Molenstraat, rechterzijde gezien vanop de Dorpsstraat
- de Oudestraat, linkerzijde gezien vanop de Steenstraat
- de Spoorwegstraat
- de Glabbeekstraat begrepen tussen de Dorpsstraat en Spoorwegstraat



Permanentienu  
organisatie:  
0475 27 32 96



Grote omleiding van einde stoet  
(vermoedelijk 17u30) tot einde afbraak  
(vermoedelijk 18u30)

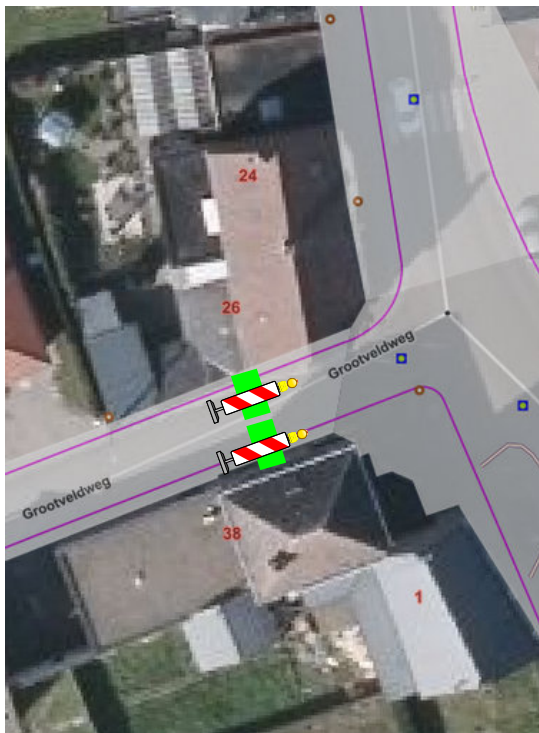
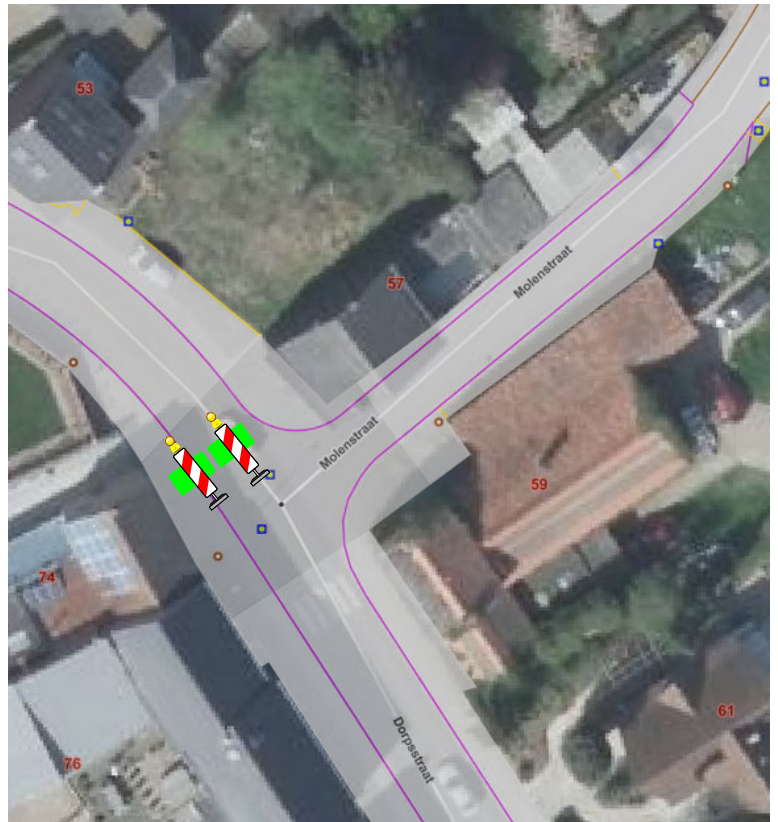
Permanentienummer  
organisatie:  
**0475 27 32 96**

Obstakels op de baan zolang er terrassen en activiteiten op de straat zijn.

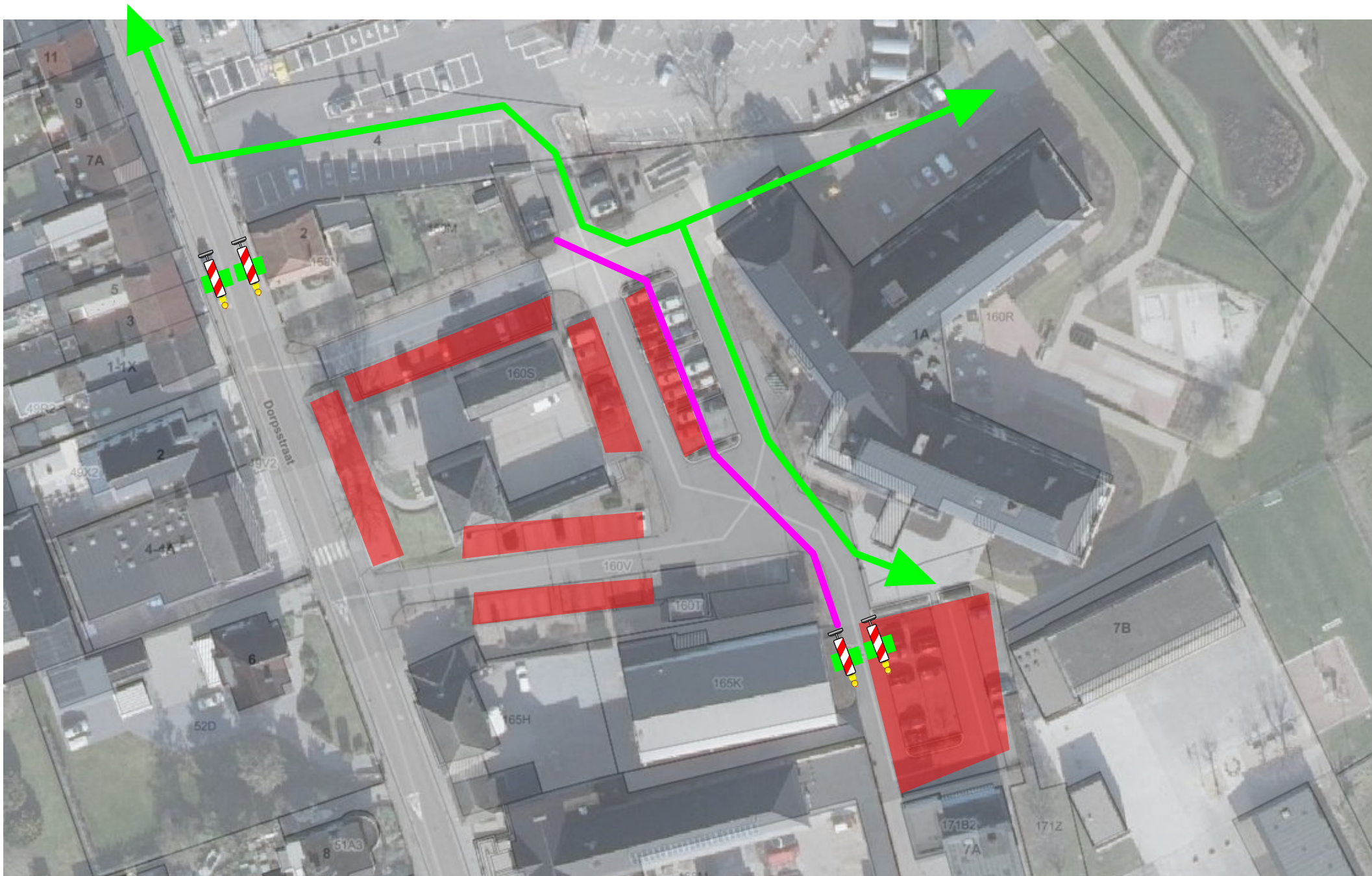
Organisatie staat in voor het tijdig weghalen van deze obstakels in het kader van een noodsituatie.

Permanentienummer organisatie:

**0475 27 32 96**



Permanentienummer  
organisatie:  
**0475 27 32 96**



Afsluiten van de evenementenzone met verplaatsbare objecten, heras,...

WZC blijft vlot toegankelijk voor hulpdiensten

Permanentienumer organisatie:  
**0475 27 32 96**

Na de stoet en afbraak  
wagens

Op 10 april 2022 is van het einde  
van de carnavalstoet (vermoedelijk  
17u30 uur) tot 11 april 22u00, 04u00  
is:

verkeer van motorvoertuigen dat  
sneller dan stapvoets kan rijden  
verboden met uitzondering van de  
hulpdiensten en de voertuigen  
dienstig voor of betrokken bij de  
organisatie (deze verplaatsingen  
gebeuren op eigen  
verantwoordelijkheid) verboden in:

- het gedeelte van de Steenstraat  
vanaf Steenstraat nr. 2, gezien in de  
richting van het gemeentehuis in  
Geetbets tot de Dorpsstraat,
- het gedeelte van de Dorpsstraat  
begrepen tussen de Molenstraat en  
de Steenstraat,
- de Singel,
- de Grootveldweg vanaf het  
kruispunt met de Dorpsstraat tot aan  
het kruispunt met de Spoorwegstraat
- de parking naast de BAK
- de parking naar het WZC tussen  
Dorpsstraat nr. 1 en nr. 3 en het  
westelijk gedeelte van de  
parkeerzone tussen Steenstraat 1 en  
het WZC .

enkel plaatselijk verkeer toegestaan  
in:

- de Steenstraat vanaf Steenstraat nr.  
2 tot aan het kruispunt met de  
Kasteellaan ter hoogte van  
krantenwinkel Sofie.
- De Dorpsstraat begrepen tussen de  
Molenstraat en het kruispunt  
Dorpsstraat-Glabbeekstraat.

Stilstaan en parkeren verboden op:

- de Molenstraat, rechterzijde gezien  
vanop de Dorpsstraat
- de Oudestraat, linkerzijde gezien  
vanop de Steenstraat
- de Spoorwegstraat
- de Glabbeekstraat begrepen  
tussen de Dorpsstraat en  
Spoorwegstraat



Permanentiennummer  
organisatie:  
**0475 27 32 96**

Carnavalmaandag, kermis +  
berenworp

Op 11 april 2022 is vanaf 16u00 tot  
22u00:

verkeer van motorvoertuigen dat  
sneller dan stapvoets kan rijden  
verboden met uitzondering van de  
hulpdiensten en de voertuigen  
dienstig voor of betrokken bij de  
organisatie (deze verplaatsingen  
gebeuren op eigen  
verantwoordelijkheid) verboden in:

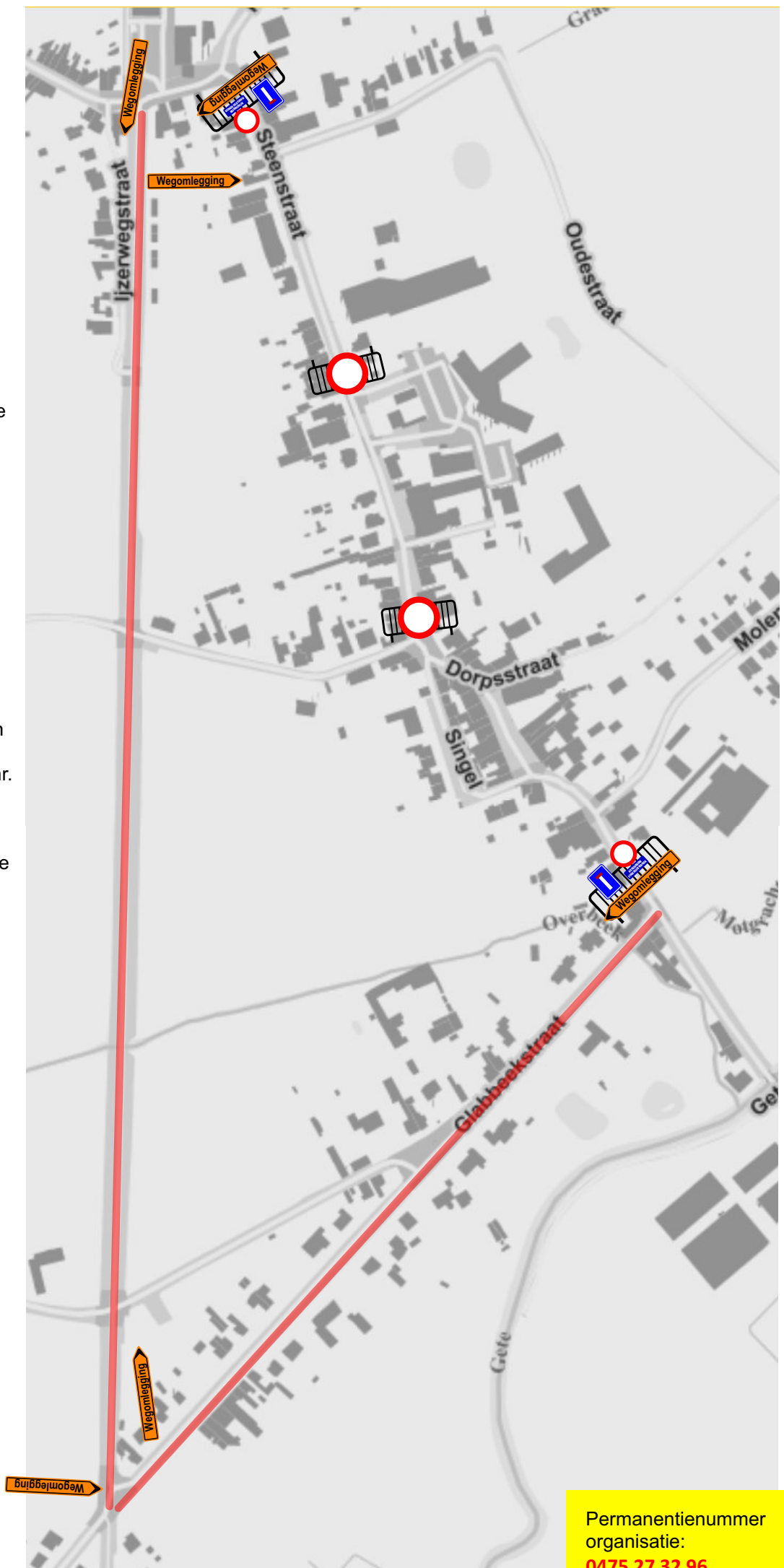
- het gedeelte van de Steenstraat  
vanaf Steenstraat nr. 2, gezien in de  
richting van het gemeentehuis in  
Geetbets tot de Dorpsstraat,
- het gedeelte van de Dorpsstraat  
begrepen tussen de Grootveldweg  
en de Steenstraat
- de parking naast de BAK
- de parking naar het WZC tussen  
Dorpsstraat nr. 1 en nr. 3 en het  
westelijk gedeelte van de  
parkeerzone tussen Steenstraat 1 en  
het WZC .

enkel plaatselijk verkeer toegestaan  
in:

- de Steenstraat vanaf Steenstraat nr.  
2 tot aan het kruispunt met de  
Kasteellaan ter hoogte van  
krantenwinkel Sofie.
- De Dorpsstraat begrepen tussen de  
Grootveldweg en het kruispunt  
Dorpsstraat-Glabbeekstraat.

Stilstaan en parkeren verboden op:

- de Spoorwegstraat
- de Glabbeekstraat begrepen  
tussen de Dorpsstraat en  
Spoorwegstraat



Permanentiennummer  
organisatie:  
**0475 27 32 96**

Obstakels op de baan zolang er terrassen en activiteiten op de straat zijn.

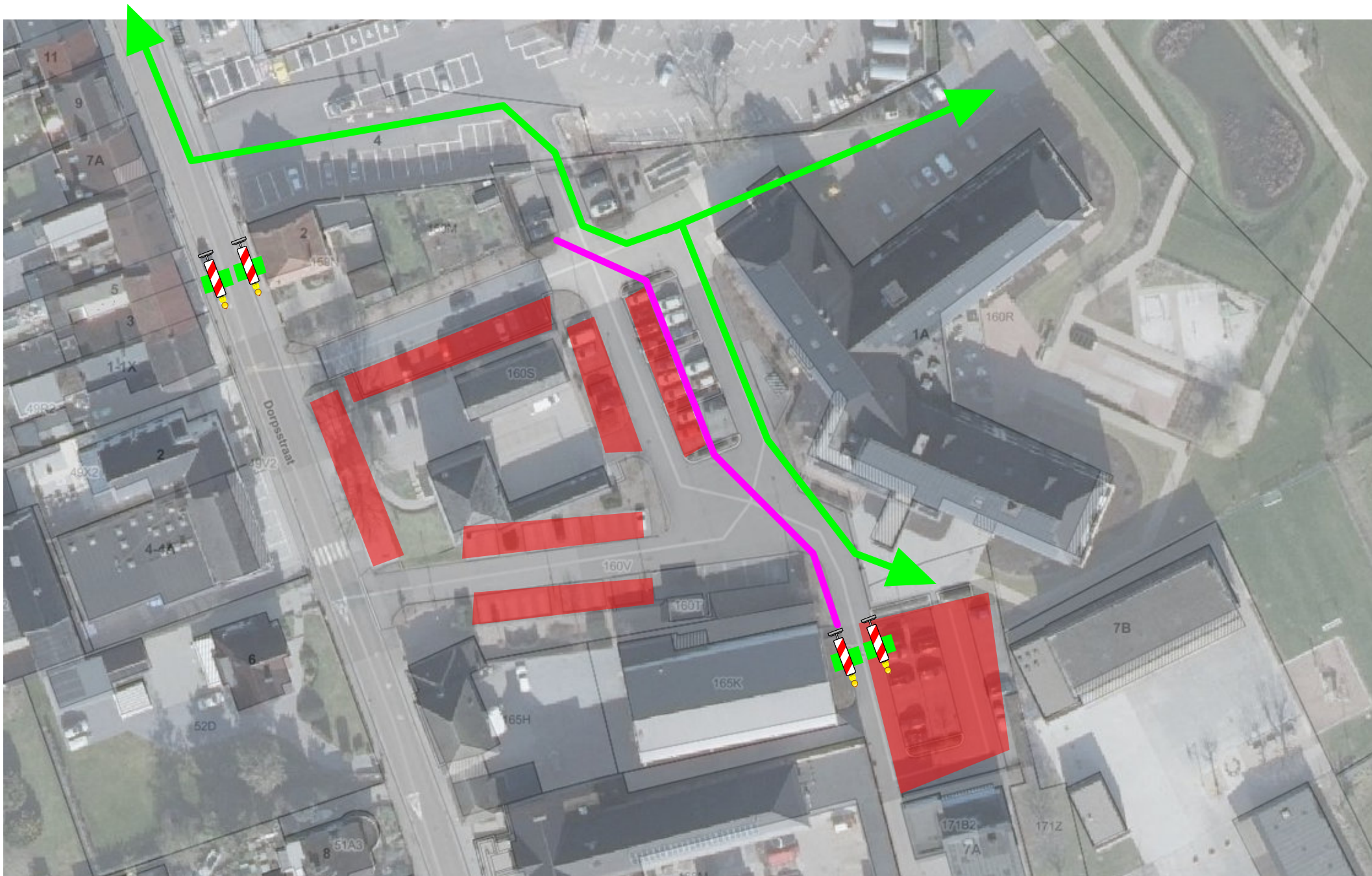
Organisatie staat in voor het tijdig weghalen van deze obstakels in het kader van een noodsituatie.

Permanentienummer organisatie:

**0475 27 32 96**



Permanentienummer  
organisatie:  
**0475 27 32 96**



Afsluiten van de evenementenzone met verplaatsbare objecten, heras,...



WZC blijft vlot toegankelijk voor hulpdiensten

Permanentienu  
nummer  
organisatie:  
**0475 27 32 96**