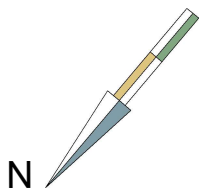
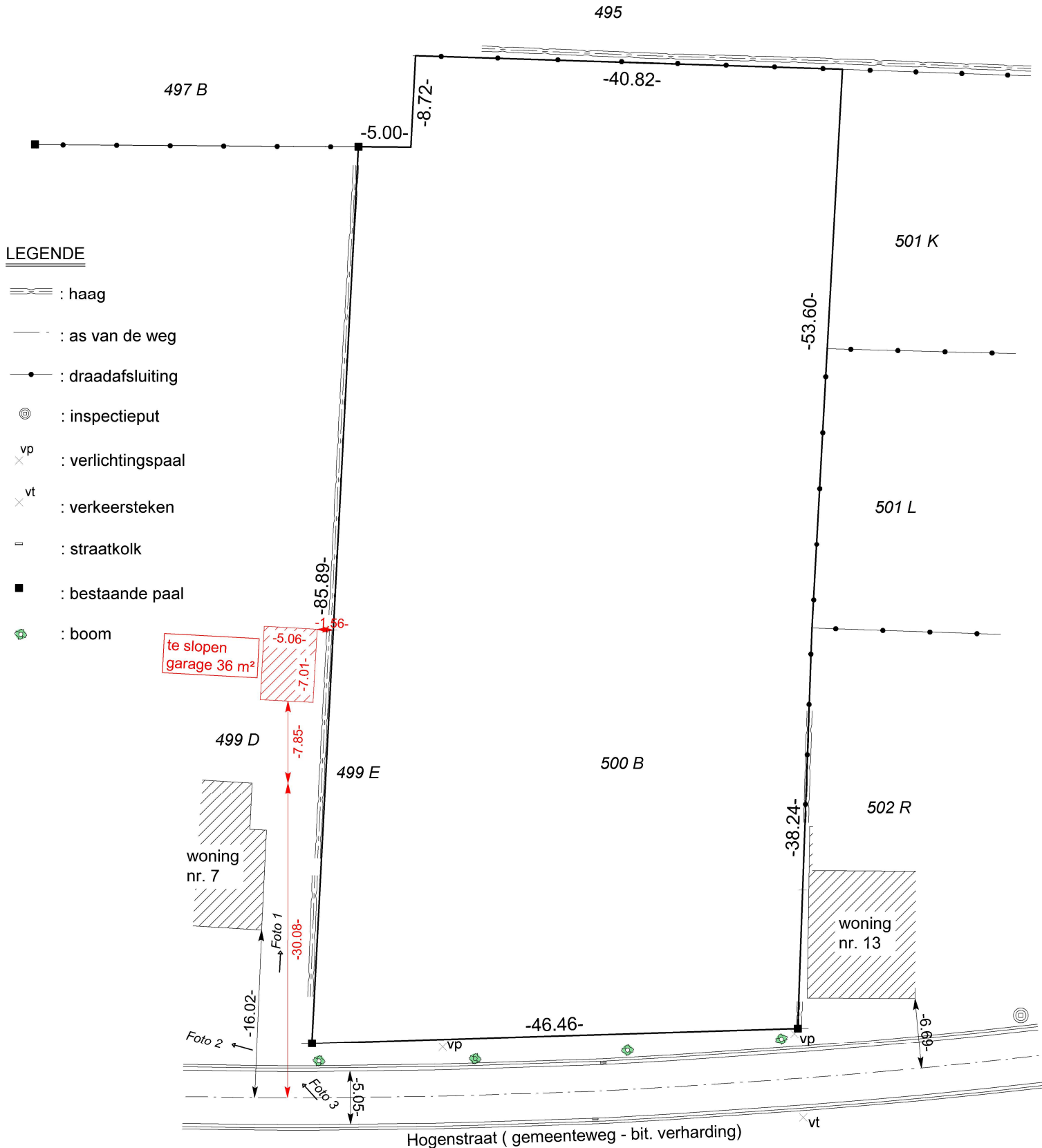


Geetbets, 1e afdeling,  
sectie E,



## Inplantingsplan

De kadastrale gegevens worden buiten de verantwoordelijkheid van de opsteller vermeld.

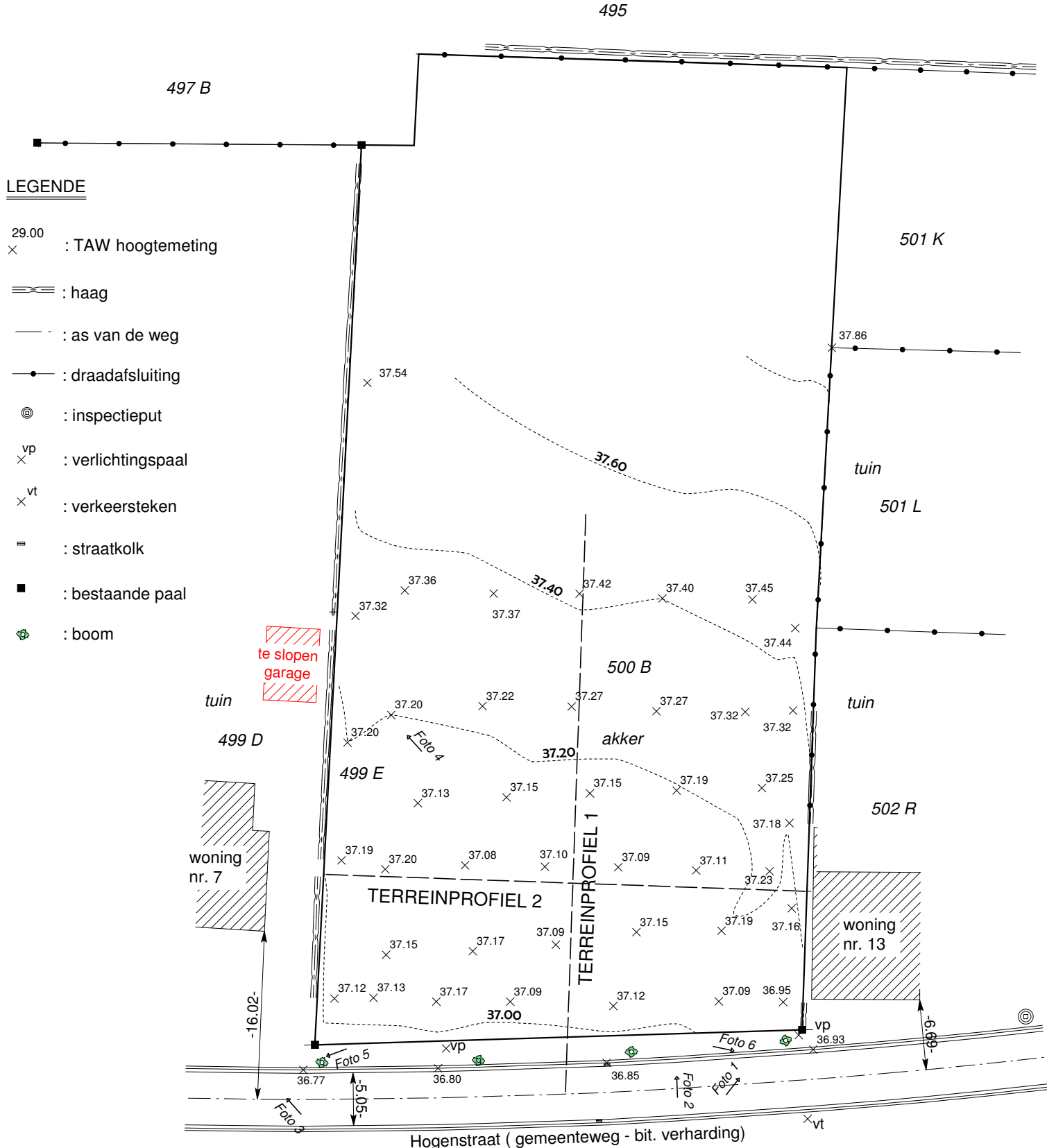
4 mei 2022

schaal : 1/500

De juiste maten worden bepaald na afpaling.  
Dit plan geeft geen uitsluitel over de aanwezigheid van ev. erfdientbaarheden.

Dirk Arnauts  
Beëdigde landmeter-expert  
Zilveren-Helmenstr. 60A  
3545 Halen (Loksbergen)  
Tel 013/46.10.38  
info@landmeter-arnauts.be  
Tableau LAN/ 040316

Geetbets, 1e afdeling,  
sectie E,



**LEGENDE**

- 29.00  
x : TAW hoogtemeting
- ≡ : haag
- : as van de weg
- : draadafsluiting
- ⊙ : inspectieput
- x<sup>vp</sup> : verlichtingspaal
- x<sup>vt</sup> : verkeersteken
- ▬ : straatkolk
- : bestaande paal
- 🌳 : boom

te slopen  
garage

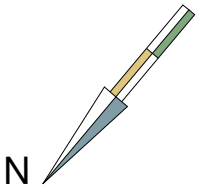
woning  
nr. 7

woning  
nr. 13

TERREINPROFIEL 2

TERREINPROFIEL 1

Hogenstrat (gemeenteweg - bit. verharding)



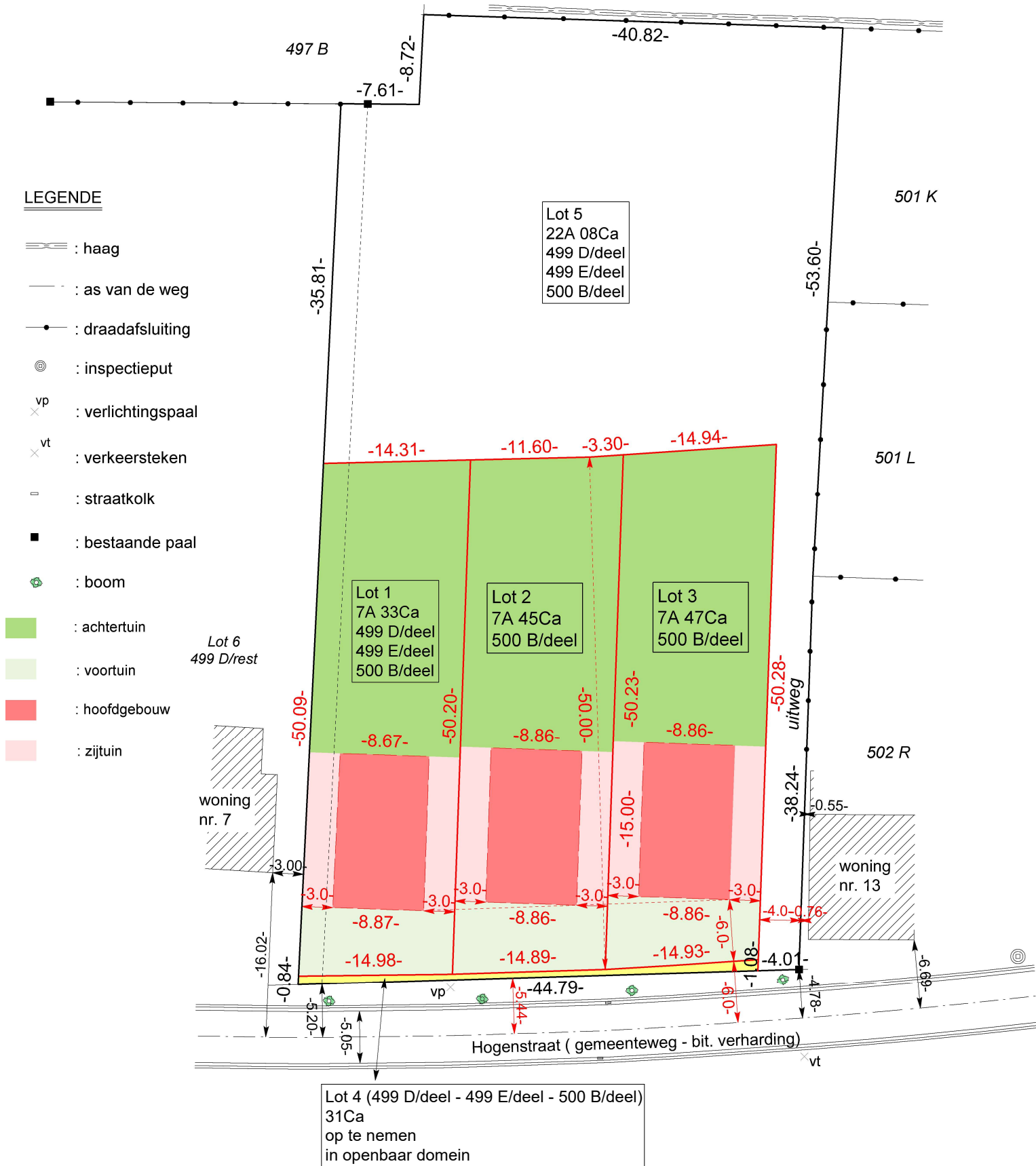
**Bestaande toestand**

De kadastrale gegevens worden buiten de verantwoordelijkheid van de opsteller vermeld.  
 30 januari 2023 De juiste maten worden bepaald na afpaling.  
 Dit plan geeft geen uitsluitel over de aanwezigheid  
 van ev. erfdientbaarheden.  
 schaal : 1/500

Dirk Arnauts  
 Beëdigde landmeter-expert  
 Zilveren-Helmenstr. 60A  
 3545 Halen (Loksbergen)  
 Tel 013/46.10.38  
 arnauts.landmeter@gmail.com  
 Tableau LAN/ 040316

Geetbets, 1e afdeling,  
sectie E,

495



# Verkavelingsontwerp

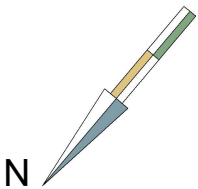
De kadastrale gegevens worden buiten de verantwoordelijkheid van de opsteller vermeld.

24/01/2023

schaal : 1/500

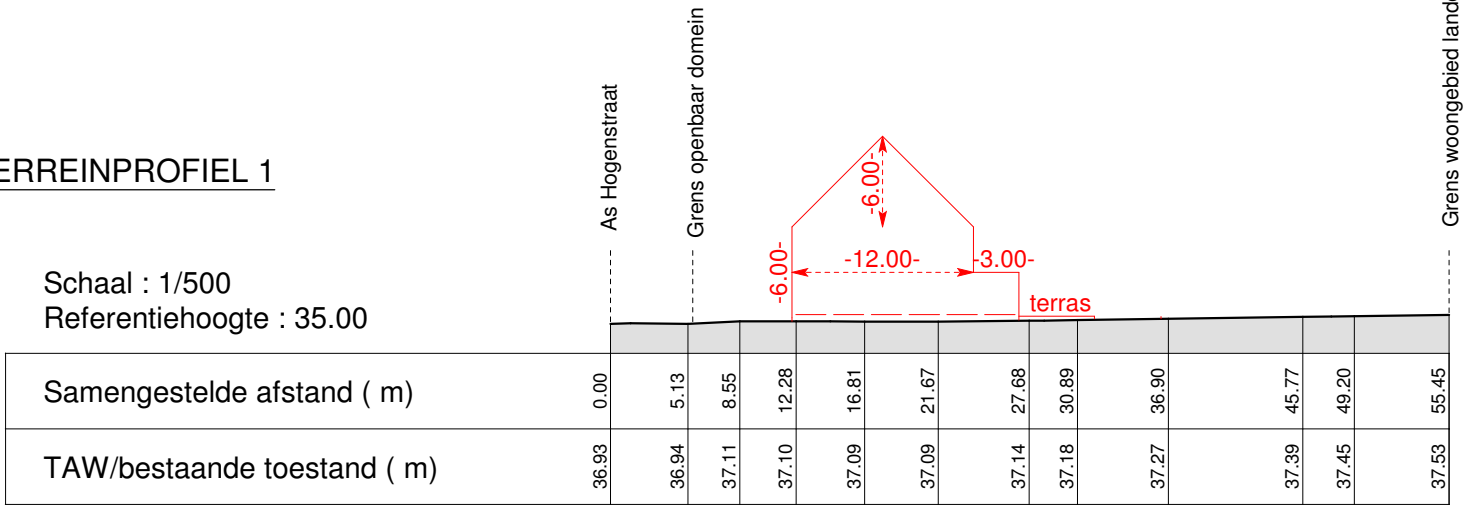
De juiste maten worden bepaald na afpaling.  
Dit plan geeft geen uitsluitel over de aanwezigheid  
van ev. erfdientbaarheden.

Dirk Arnauts  
Beëdigde landmeter-expert  
Zilveren-Helmenstr. 60A  
3545 Halen (Loksbergen)  
Tel 013/46.10.38  
arnauts.landmeter@gmail.com  
Tableau LAN/ 040316



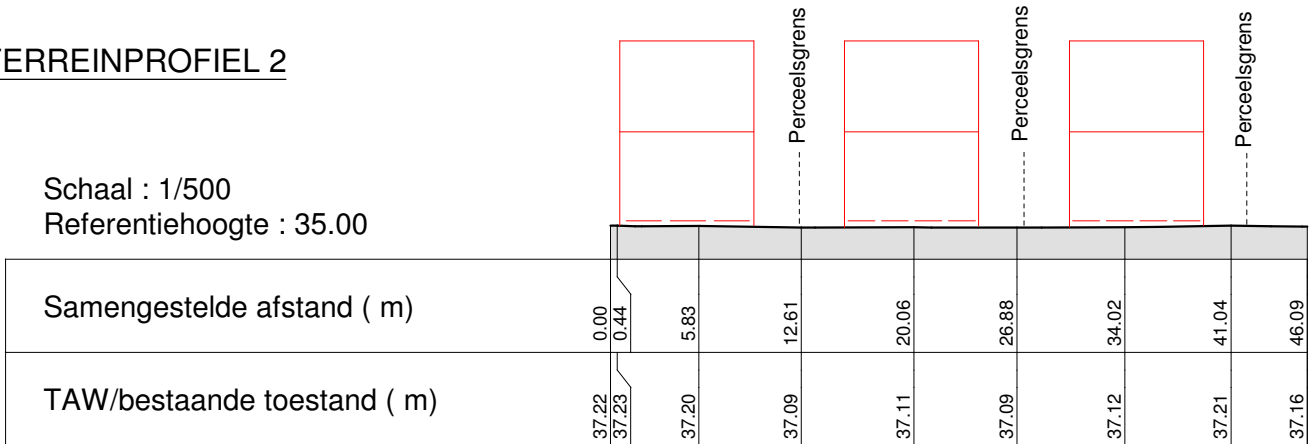
## TERREINPROFIEL 1

Schaal : 1/500  
 Referentiehoogte : 35.00



## TERREINPROFIEL 2

Schaal : 1/500  
 Referentiehoogte : 35.00



## LEGENDE

29.00  
× : TAW hoogtemeting

≡ : haag

— : as van de weg

—●— : draadafsluiting

⊙ : inspectieput

×<sup>vp</sup> : verlichtingspaal

×<sup>vt</sup> : verkeersteken

▬ : straatkolk

■ : bestaande paal

🌳 : boom

■ : hoofdgebouw

■ : zijtuin

■ : voortuin

■ : achtertuin