



BESLUIT VAN HET COLLEGE VAN BURGEMEESTER EN SCHEPENEN TOT VERLENING VAN EEN OMGEVINGSVERGUNNING

Namens het college,

Algemeen directeur

Burgemeester

Gemeentebestuur Geetbets

Provincie Vlaams Brabant

Referentie omgevingsloket: OMV_2025129755
Referentie gemeente: OMV_2025_00066
Projectnaam omgevingsloket: 25_BM_C.DD
Projectnaam gemeente: het plaatsen van een container bij de bestaande grondwaterwinning
Ligging: Dienst Omgeving
Contactpersoon: omgeving@geetbets.be
011/58.65.61 - 011/58.65.62 - 011/58.65.68
Datum Beslissing 23 december 2025
Aard van de beslissing voorwaardelijke vergunning

De aanvraag ingediend door de heer Kenny Busselen wonende te Vijverstraat 21 te 3450 Geetbets, werd ingediend op 26 oktober 2025
De aanvraag werd ontvankelijk en volledig verklaard op 24 november 2025.

De aanvraag heeft betrekking op een terrein, gelegen , kadastraal bekend: afdeling 3 sectie A nr. 7D2

Het betreft een aanvraag tot het plaatsen van een container bij de bestaande grondwaterwinning.
De aanvraag omvat: stedenbouwkundige handelingen

Het college van burgemeester en schepenen heeft deze aanvraag onderzocht, rekening houdend met de terzake geldende wettelijke bepalingen, in het bijzonder met het decreet van 25 april 2014 betreffende de omgevingsvergunning, het decreet houdende algemene bepalingen inzake milieubeleid, de Vlaamse Codex Ruimtelijke Ordening en hun uitvoeringsbesluiten.

Het college van burgemeester en schepenen neemt kennis van het verslag van de gemeentelijke omgevingsambtenaar van 16 december 2025.

VERSLAG GEMEENTELIJK OMGEVINGSAMBTENAAR

ALGEMENE INFO

BEKNOPTE BESCHRIJVING VAN DE AANVRAAG

Het ingediende voorstel voorziet een aanvraag tot het plaatsen van een container bij de bestaande grondwaterwinning. De aanvraag omvat: stedenbouwkundige handelingen

VERGUNNINGVERLENENDE OVERHEID

De overheid, bevoegd om een beslissing te nemen over de aanvraag is:
Het college van burgemeester en schepenen

OPENBAAR ONDERZOEK

Procedure en aantal bezwaren

De aanvraag werd getoetst aan de criteria van artikels 11 t.e.m. 14 van het Besluit van de Vlaamse Regering tot uitvoering van het decreet van 25 april 2014 betreffende de omgevingsvergunning.

De aanvraag moet niet openbaar gemaakt worden. De vereenvoudigde vergunningsprocedure wordt gevolgd.

ADVIEZEN

Op 4 december 2025 werd het gunstig advies ontvangen van Departement Landbouw en Visserij:

De voorgelegde aanvraag heeft betrekking op het plaatsen van een technische container in het kader van een bestaande grondwaterwinning, ter hoogte van een fruitplantage. De voorgestelde werken zijn in functie van een actieve landbouwer volgens de bepalingen van het GLB en gelegen in landschappelijk waardevol agrarisch gebied. Uit landbouwkundig standpunt is er geen bezwaar tegen de aanwezigheid van de container voor de duur van de waterwinning. Bij het beëindigen van het gebruik dient deze constructie te worden verwijderd.

Op 28 november 2025 werd het voorwaardelijk gunstig advies ontvangen van de Watering van Sint-Truiden

Volgens het ovestromingsrapport van de Vlaamse Overheid (zie bijlage) is de locatie gelegen in een risicozone voor fluviale overstromingen (d.i. overstromingen vanuit de rivier/waterloop). Het is daarom de verantwoordelijkheid van de initiatiefnemer om de container op een doeltreffende manier te beschermen tegen dit soort overstromingen. De container moet zo geplaatst worden dat het risico op schade bij overstromingen vermeden of zoveel mogelijk wordt beperkt.

Voor deze aanvraag wordt dan ook een **voorwaardelijk gunstig** advies uitgebracht.

PROJECT-MER

Niet van toepassing.

TOETSING LUIK RUIMTELIJKE ORDENING

Gewestplan

De aanvraag is volgens het gewestplan origineel gewestplan Tienen - Landen goedgekeurd op 24 maart 1978 gelegen in:

landschappelijk waardevolle agrarische gebieden

De landschappelijke waardevolle gebieden zijn gebieden waarvoor bepaalde beperkingen gelden met het doel het landschap te beschermen of aan landschapsontwikkeling te doen. In deze gebieden mogen alle handelingen en werken worden uitgevoerd die overeenstemmen met de in grondkleur aangegeven bestemming, voor zover zij de schoonheidswaarde van het landschap niet in gevaar brengen.

Ligging volgens BPA + bijhorende voorschriften :

De aanvraag is niet gelegen in een bijzonder plan van aanleg.

Ligging volgens RUP + bijhorende voorschriften :

De aanvraag is niet gelegen in een ruimtelijk uitvoeringsplan.

Overeenstemming met het gewestplan.

De aanvraag is principieel in overeenstemming met de planologische voorschriften, zoals hierboven omschreven.

Verkaveling

De aanvraag is niet gelegen binnen de grenzen van een behoorlijk vergunde en niet vervallen verkaveling

Gewestplan BPA en RUP

De aanvraag is niet gesitueerd in een algemeen of bijzonder plan van aanleg of in een ruimtelijk uitvoeringsplan. De aanvraag dient getoetst te worden aan de bepalingen van het gewestplan.

Richtlijnen en omzendbrieven.

De omzendbrief van 8 juli 1997 betreffende de inrichting en de toepassing van de ontwerp-gewestplannen en gewestplannen (gepubliceerd in het Belgisch Staatsblad van 23 augustus 1997) en latere wijzigingen is van toepassing op deze aanvraag:

De agrarische gebieden zijn bestemd voor landbouw in de ruime zin. Het gebruik van de term landbouw in de "ruime zin" betekent dat het begrip "landbouw" niet restrictief, doch ruim dient te worden opgevat. In die zin worden met landbouw dan ook niet enkel deze activiteiten bedoeld die bestaan in het bewerken van het land om er de veldvruchten van te plukken, doch eveneens tuinbouw, veeteelt en visteelt. Zelfs gebouwen die zijn bestemd voor tuinbouw onder glas met hydrocultuur, kunnen onder het toepassingsgebied van artikel 11.4.1. vallen.

De aanduiding « **landschappelijk waardevol gebied** » is een overdruk van het landelijk gebied. In principe zijn dus dezelfde bestemmingen en handelingen toegelaten als bepaald voor de grondkleur.

De bedoeling van de overdruk is in de eerste plaats het bestaande landschapskarakter zoveel mogelijk te bewaren en bijzondere aandacht te besteden aan de esthetische aspecten van nieuwe inplantingen of verbouwingen. Deze komen tot uiting in de architectuur, aard van de gebruikte materialen, beplantingen enz. De aard of bestemming zelf van de constructie houdt dus geen rechtstreeks verband met de landschappelijke bescherming. In de landschappelijk waardevolle agrarische gebieden zijn in principe dezelfde ordeningsmaatregelen van toepassing als in de gewone agrarische gebieden (artikel 11). Bij elke vergunningsplichtige handeling of werk dient evenwel te worden nagegaan of de betrokken handeling of werk al dan niet dient onderworpen te worden aan bijkomende voorwaarden om verenigbaar te kunnen worden geacht met de specifieke schoonheidswaarden van het betrokken gebied.

Deze eventueel op te leggen voorwaarden kunnen betrekking hebben op de landschapsinkleding, de gebruikte materialen, de bouwhoogte, het bouwvolume en de plaats van inplanting, maar zij mogen niet van die aard zijn dat handelingen of werken die overeenstemmen met de agrarische bestemming rechtstreeks of onrechtstreeks zouden verboden worden.

Stads- en dorpsgezichten en monumenten.

Niet van toepassing.

Habitatgebieden.

In Geetbets zijn er geen gebieden aangeduid als habitatgebied.

Vogelrichtlijngebieden.

Niet van toepassing.

VEN (Vlaams Ecologisch Netwerk)

Niet van toepassing.

Regels rond ontbossingen.

Niet van toepassing.

Verordeningen.

- Gewestelijke Stedenbouwkundige verordening inzake hemelwaterputten, infiltratievoorzieningen, buffervoorzieningen en gescheiden lozing van afvalwater en hemelwater goedgekeurd op 10 februari 2023
- Provinciale verordening met betrekking tot verhardingen goedgekeurd op 26 september 2023
- Provinciale Stedenbouwkundige verordening met betrekking tot het overwelven van grachten, baangrachten en niet-gerangschikte onbevaarbare waterlopen goedgekeurd op 19 december 2012
- algemene bouwverordening inzake wegen voor voetgangersverkeer goedgekeurd op 29 april 1997
- Gewestelijke stedenbouwkundige verordening inzake openluchtrecreatieve verblijven en de inrichting van gebieden voor dergelijke verblijven. goedgekeurd op 8 juli 2005
- Gewestelijke stedenbouwkundige verordening betreffende toegankelijkheid goedgekeurd op 5 juni 2009
- Besluit van de Vlaamse Regering houdende vaststelling van een gewestelijke stedenbouwkundige verordening inzake Breedband goedgekeurd op 9 juni 2017
- Gewestelijke stedenbouwkundige verordening voor publiciteitsinrichtingen goedgekeurd op 12 mei 2023

Historiek

Het volgend historisch dossier is relevant:

- Omgevingsvergunning OMV/2021/00006/OMV_2021005040 voor een grondwaterwinning beslist op 18/05/2021 : Gedeeltelijk voorwaardelijk vergund.

TOETSING AAN DE GOEDE RUIMTELIJKE ORDENING

Deze beoordeling als uitvoering van art. 1.1.4 van de VCRO is gericht op een duurzame ruimtelijke ontwikkeling. Er wordt rekening gehouden met de ruimtelijke draagkracht, de gevolgen voor het leefmilieu en de culturele, economische, esthetische en sociale gevolgen. Het aangevraagde wordt, voor zover noodzakelijk of relevant, beoordeeld aan de hand van aandachtspunten en criteria als uitvoering van art. 4.3.1. van de Codex RO.

§ 2. De overeenstemming met een goede ruimtelijke ordening wordt beoordeeld met inachtneming van volgende beginselen :

1° het aangevraagde wordt, voor zover noodzakelijk of relevant, beoordeeld aan de hand van aandachtspunten en criteria die betrekking hebben op de functionele inpasbaarheid, de mobiliteitsimpact, de schaal, het ruimtegebruik en de bouwdichtheid, visueel-vormelijke elementen, cultuurhistorische aspecten en het bodemreliëf, en op hinderaspecten, gezondheid, gebruiksgenot en veiligheid in het algemeen, in het bijzonder met inachtneming van de doelstellingen van artikel 1.1.4;

2° het vergunningverlenende bestuursorgaan houdt bij de beoordeling van het aangevraagde rekening met de in de omgeving bestaande toestand, doch het kan ook de volgende aspecten in rekening brengen:

a) beleidsmatig gewenste ontwikkelingen met betrekking tot de aandachtspunten, vermeld in punt 1° ;

b) de bijdrage van het aangevraagde aan de verhoging van het ruimtelijk rendement voor zover:

1) de rendementsverhoging gebeurt met respect voor de kwaliteit van de woon- en leefomgeving;

2) de rendementsverhoging in de betrokken omgeving verantwoord is;

3° indien het aangevraagde gelegen is in een gebied dat geordend wordt door een ruimtelijk uitvoeringsplan, een gemeentelijk plan van aanleg of een omgevingsvergunning voor het verkavelen van gronden waarvan niet op geldige wijze afgeweken wordt, en in zoverre dat plan of die vergunning voorschriften bevat die de aandachtspunten, vermeld in 1°, behandelen en regelen, worden deze voorschriften geacht de criteria van een goede ruimtelijke ordening weer te geven.

Bestaande omgeving.

Het goed is gelegen in landbouwgebied ten noorden van deelgemeente Grazen. Het goed is gelegen langs een lange private toegangsweg vanaf de Verdaelstraat. Rondom het terrein van de aanvraag bevinden zich hoofdzakelijk landbouwpercelen met verschillende gebruiken.

Voorwerp van de aanvraag.

Het ingediende project voorziet het plaatsen van een container bij de bestaande grondwaterwinning. Het perceel van de aanvraag is in gebruik als laagstam fruitgaard. De grondwaterwinning bevindt zich ter hoogte van de private weg, in het oosten van het perceel. De aanvraag voorziet een technische container voor het beschermen van de grondwaterwinning. De container is 2,20 meter breed en 2,40 meter diep met een oppervlakte van $\pm 5,30 \text{ m}^2$. De container is $\pm 2,26$ meter hoog en bestaat uit blauw metaal. Het betreft een volledig gesloten constructie die aan één zijde open kan.

Functionele inpasbaarheid.

De voorliggende aanvraag staat in het teken van het landbouwgebruik van het perceel. Er werd een gunstig advies ontvangen van het Departement Landbouw en Zeevisserij. De aanvraag is bijgevolg functioneel inpasbaar.

Schaal, ruimtegebruik en bouwdichtheid.

De voorziene constructie heeft een zeer beperkte oppervlakte en dient louter ter bescherming van de technische infrastructuur van de bestaande grondwaterwinning. De container kan eenvoudig worden weggenomen na het beëindigen van de grondwaterwinning. Het aangevraagde heeft bijgevolg slechts een tijdelijke impact en kan in overeenstemming met de goede ruimtelijke ordening beschouwd worden.

Visueel-vormelijke elementen.

Het plaatsen van een zone-eigen constructie met een zeer beperkte omvang en hoogte doet geen afbreuk aan het landschappelijk waardevol karakter van de omgeving.

Cultuurhistorische aspecten.

Niet van toepassing.

Mobiliteitsaspect.

De aanvraag heeft geen bijkomende mobiliteitsimpact tot gevolg.

Bodemreliëf.

Het bestaande terreinprofiel wordt niet gewijzigd.

Hinderaspecten, gezondheid en gebruiksgenot en veiligheid in het algemeen

De aanvraag voorziet een kleine container ter bescherming van de grondwaterwinning. De container zal verwijderd worden van zodra de grondwaterwinning beëindigd wordt. De mogelijke minimale hinder is dus steeds van tijdelijke aard.

DECRETALE BEOORDELINGSELEMENTEN

De aanvraag voldoet aan de decretale beoordelingselementen de Vlaamse Codex Ruimtelijke Ordening.

WATERTOETS

Volgens artikel 8 van het decreet van 18 juli 2003 en latere wijzigingen betreffende het integraal waterbeleid dient de aanvraag onderworpen te worden aan de watertoets. Het besluit van de Vlaamse Regering van 20 juli 2006 en latere wijzigingen stelt nadere regels vast voor de toepassing van de watertoets. De aanvraag werd getoetst aan de kenmerken van het watersysteem, aan de relevante doelstellingen en beginselen van artikel 5, 6 en 7 van het decreet integraal waterbeleid, en aan de bindende bepalingen van het (deel)bekkenbeheerplan.

De locatie van deze vergunningsaanvraag is niet gelegen in een signaalgebied.

Het voorliggende project heeft een beperkte oppervlakte en voorziet geen structuren in de ondergrond. Het project watert af rondom de container. Het project heeft geen enkele invloed op het watersysteem, zodat in alle redelijkheid dient geoordeeld te worden dat er geen schadelijk effect wordt veroorzaakt. Er dienen dan ook geen voorwaarden of maatregelen te worden opgelegd. Het ontwerp is verenigbaar met de doelstellingen van artikel 5 van het decreet integraal waterbeleid.

MER-SCREENING

Het ontwerp komt niet voor op de lijst gevoegd als bijlage I, II en III bij het Project-MER-besluit van de Vlaamse regering. Bijgevolg dient geen milieueffectenrapport te worden opgesteld.

TOETSING LUIK MILIEU

Niet van toepassing

BESLUIT ADVIES GOA

ADVIES EN EVENTUEEL VOORSTEL VAN VOORWAARDEN

Uit bovenstaande motivering blijkt dat de aanvraag in overeenstemming is (of kan gebracht worden mits het opleggen van de nodige voorwaarden) met de wettelijke bepalingen, alsook met de goede plaatselijke ordening en met zijn onmiddellijke omgeving.

De vergunning kan verleend worden mits te voldoen aan de volgende voorwaarden:

- De voorliggende vergunning is slechts geldig zolang er een geldige vergunning voor de betreffende grondwaterwinning bij de gemeente gekend is. Van zodra er geen vergunning gekend is voor de grondwaterwinning, dient de container en eventueel bijhorende infrastructuur onmiddellijk verwijderd te worden.
- Er worden geen reliëfwijzigingen toegestaan.
- De voorwaarden uit het advies van de Watering van Sint-Truiden dienen gevolgd te worden.

Onder de gestelde voorwaarden wordt aan het college van burgemeester en schepenen voorgesteld om deze aanvraag voorwaardelijk gunstig te adviseren.

Het college van burgemeester en schepenen neemt kennis van het advies van de omgevingsambtenaar en maakt dit zich eigen.

BIJGEVOLG BESLIST HET COLLEGE VAN BURGEMEESTER EN SCHEPENEN IN DE ZITTING VAN 23 DECEMBER 2025 HET VOLGENDE:

Het college van burgemeester en schepenen geeft de vergunning af aan de aanvrager.

De voorwaardelijke vergunning wordt afgegeven onder volgende voorwaarden en/of lasten:

- 1. De voorliggende vergunning is slechts geldig zolang er een geldige vergunning voor de betreffende grondwaterwinning bij de gemeente gekend is. Van zodra er geen vergunning gekend is voor de grondwaterwinning, dient de container en eventueel bijhorende infrastructuur onmiddellijk verwijderd te worden.**
2. Er worden geen reliëfwijzigingen toegestaan.
3. De voorwaarden uit het advies van de Watering van Sint-Truiden dienen gevolgd te worden.
4. De bouwheer wordt er op gewezen omzichtig te werken ter hoogte van het openbaar domein. Bij ontegensprekelijke schade aan het openbaar domein aangericht door de bouwheer, zullen alle kosten aan hem doorverrekend worden.

Deze vergunning stelt de aanvrager niet vrij van het aanvragen en verkrijgen van eventuele andere vergunningen of machtigingen, als die nodig zouden zijn.

Verval van de omgevingsvergunning – uittreksel uit het decreet van 25 april 2014 betreffende de omgevingsvergunning

Artikel 99. § 1. De omgevingsvergunning vervalt van rechtswege in elk van de volgende gevallen:

- 1° als de verwezenlijking van de vergunde stedenbouwkundige handelingen niet wordt gestart binnen de twee jaar na het verlenen van de definitieve omgevingsvergunning;
- 2° als het uitvoeren van de vergunde stedenbouwkundige handelingen meer dan drie opeenvolgende jaren wordt onderbroken;
- 3° als de vergunde gebouwen niet winddicht zijn binnen vijf jaar na het verlenen van de definitieve omgevingsvergunning;
- 4° als de exploitatie van de vergunde activiteit of inrichting niet binnen vijf jaar na het verlenen van de definitieve omgevingsvergunning aanvangt;
- 5° als de kleinhandelsactiviteiten niet binnen vijf jaar na het verlenen van de definitieve omgevingsvergunning aanvangen.

De termijn, vermeld in het eerste lid, 1°, kan evenwel, op verzoek van de vergunninghouder, voor een periode van twee jaar verlengd worden als hij aantoont dat de niet-verwezenlijking het gevolg is van een vreemde oorzaak die hem niet kan worden toegerekend. De vergunninghouder dient de aanvraag van de verlenging, op straffe van verval, met een beveiligde zending en minstens drie maanden vóór het verstrijken van de oorspronkelijke vervaltermijn van twee jaar in bij de overheid die de vergunning heeft verleend. Die overheid weigert de aanvraag van de verlenging alleen als:

- 1° er geen sprake is van een vreemde oorzaak die niet aan de vergunninghouder kan worden toegerekend;
- 2° de aangevraagde en vergunde handelingen strijdig zijn met inmiddels gewijzigde stedenbouwkundige voorschriften of verkavelingsvoorschriften.

De overheid bezorgt haar beslissing uiterlijk de dag van het verstrijken van de oorspronkelijke vervaltermijn van twee jaar. Bij ontstentenis van een beslissing wordt de verlenging geacht te zijn goedgekeurd. Als de verlenging wordt goedgekeurd, worden de termijnen, vermeld in het eerste lid, 3° en 4°, ook met twee jaar verlengd.

Als de omgevingsvergunning uitdrukkelijk melding maakt van de verschillende fasen van het bouwproject, worden de termijnen van twee, drie of vijf jaar, vermeld in het eerste lid, gerekend per fase. Voor de tweede fase en de volgende fasen worden de termijnen van verval bijgevolg gerekend vanaf de aanvangsdatum van de fase in kwestie.

§ 2. De omgevingsvergunning voor de exploitatie van een ingedeelde inrichting of activiteit vervalt van rechtswege in elk van de volgende gevallen:

1° als de exploitatie van de vergunde activiteit of inrichting meer dan vijf opeenvolgende jaren wordt onderbroken;

2° als de ingedeelde inrichting vernield is wegens brand of ontploffing veroorzaakt ten gevolge van de exploitatie;

3° als de exploitatie op vrijwillige basis volledig en definitief wordt stopgezet overeenkomstig de voorwaarden en de regels, vermeld in het decreet van 9 maart 2001 tot regeling van de vrijwillige, volledige en definitieve stopzetting van de productie van alle dierlijke mest, afkomstig van een of meerdere diersoorten, en de uitvoeringsbesluiten ervan. De Vlaamse Regering kan nadere regels bepalen voor de in kennisstelling van de stopzetting.

§ 2/1. De omgevingsvergunning voor het uitvoeren van kleinhandelsactiviteiten vervalt van rechtswege als de kleinhandelsactiviteiten meer dan vijf opeenvolgende jaren worden onderbroken.

§ 2/2. De omgevingsvergunning voor het wijzigen van de vegetatie vervalt van rechtswege als het wijzigen van de vegetatie niet binnen twee jaar na het verlenen van de definitieve omgevingsvergunning aanvangt.

§ 3. Als de gevallen, vermeld in paragraaf 1, betrekking hebben op een gedeelte van het bouwproject, vervalt de omgevingsvergunning alleen voor het niet-afgewerkte gedeelte van een bouwproject. Een gedeelte is eerst afgewerkt als het, in voorkomend geval na de sloping van de niet-afgewerkte gedeeltes, kan worden beschouwd als een afzonderlijke constructie die voldoet aan de bouwfysische vereisten.

Als de gevallen, vermeld in paragraaf 1 of 2, alleen betrekking hebben op een gedeelte van de exploitatie van de ingedeelde inrichting of activiteit, vervalt de omgevingsvergunning alleen voor dat gedeelte.

Artikel 100. De omgevingsvergunning blijft onverkort geldig als de exploitatie van een ingedeelde inrichting of activiteit van een project door een wijziging van de indelingslijst van klasse 1 naar klasse 2 overgaat of omgekeerd.

In geval de exploitatie van een ingedeelde inrichting of activiteit van een project door een wijziging van de indelingslijst van klasse 1 of 2 naar klasse 3 overgaat, geldt de vergunning als aktenaam en blijven de bijzondere voorwaarden gelden.

Artikel 101. De termijnen van twee, drie of vijf jaar, vermeld in artikel 99, in voorkomend geval verlengd conform artikel 99, § 1 worden geschorst zolang een beroep tot vernietiging van de omgevingsvergunning aanhangig is bij de Raad voor Vergunningsbetwistingen, overeenkomstig hoofdstuk 9 behoudens indien de vergunde handelingen in strijd zijn met een vóór de definitieve uitspraak van de Raad van kracht geworden ruimtelijk uitvoeringsplan. In dat laatste geval blijft het eventuele recht op planschadevergoeding desalniettemin behouden.

De termijnen van twee, drie of vijf jaar, vermeld in artikel 99, in voorkomend geval verlengd conform artikel 99, § 1, worden geschorst tijdens het uitvoeren van de archeologische opgraving, omschreven in de bekrachtigde archeologienota overeenkomstig artikel 5.4.8 van het Onroerenderfgoeddecreet van 12 juli 2013 en in de bekrachtigde nota overeenkomstig artikel 5.4.16 van het Onroerenderfgoeddecreet van 12 juli 2013, met een maximumtermijn van een jaar vanaf de aanvangsdatum van de archeologische opgraving.

De termijnen van twee, drie of vijf jaar, vermeld in artikel 99, in voorkomend geval verlengd conform artikel 99, § 1, worden geschorst tijdens het uitvoeren van de bodemsaneringswerken van een bodemsaneringsproject waarvoor de OVAM overeenkomstig artikel 50, § 1, van het Bodemdecreet van 27 oktober 2006 een conformiteitsattest heeft afgeleverd, met een maximumtermijn van drie jaar vanaf de aanvangsdatum van de bodemsaneringswerken.

De termijnen van twee, drie of vijf jaar, vermeld in artikel 99, in voorkomend geval verlengd conform artikel 99, § 1, worden geschorst zolang een bekrachtigd stakingsbevel, zoals vermeld in titel VI van de VCRO, niet wordt ingetrokken, hetzij niet wordt opgeheven bij een in kracht van gewijsde gegane beslissing. De schorsing eindigt van rechtswege wanneer geen opheffing van het stakingsbevel wordt gevorderd of geen intrekking wordt gedaan binnen een termijn van twee jaar vanaf de bekrachtiging van het stakingsbevel.

Beroepsmogelijkheden – uittreksel uit het decreet van 25 april 2014 betreffende de omgevingsvergunning

Artikel 52. (...)

De deputatie is voor haar ambtsgebied bevoegd in laatste administratieve aanleg voor beroepen tegen uitdrukkelijke of stilzwijgende beslissingen van het college van burgemeester en schepenen in eerste administratieve aanleg.

Artikel 53. Het beroep kan worden ingesteld door:

1° de vergunningsaanvrager, de vergunninghouder of de exploitant;

2° het betrokken publiek;

3° de leidend ambtenaar van de adviesinstanties of bij zijn afwezigheid zijn gemachtigde als de adviesinstantie tijdig advies heeft verstrekt of als aan hem ten onrechte niet om advies werd verzocht;

4° het college van burgemeester en schepenen als het tijdig advies heeft verstrekt of als het ten onrechte niet om advies werd verzocht;

5° ...;

6° de leidend ambtenaar van het Departement Omgeving of, bij zijn afwezigheid, zijn gemachtigde;

7° de leidend ambtenaar van het Agentschap Innoveren en Ondernemen of bij zijn afwezigheid zijn gemachtigde, als het project vergunningsplichtige kleinhandelsactiviteiten omvat;

8° de leidend ambtenaar van het agentschap, bevoegd voor natuur en bos, of, bij zijn afwezigheid, zijn gemachtigde als het project vergunningsplichtige wijzigingen van de vegetatie omvat.

Artikel 54. Het beroep wordt op straffe van onontvankelijkheid ingesteld binnen een termijn van dertig dagen die ingaat:

1° de dag na de datum van de betekening van de bestreden beslissing voor die personen of instanties aan wie de beslissing betekend wordt;

2° de dag na het verstrijken van de beslissingstermijn als de omgevingsvergunning in eerste administratieve aanleg stilzwijgend geweigerd wordt;

3° de dag na de eerste dag van de aanplakking van de bestreden beslissing in de overige gevallen.

Artikel 55. Het beroep schorst de uitvoering van de bestreden beslissing tot de dag na de datum van de betekening van de beslissing in laatste administratieve aanleg.

In afwijking van het eerste lid werkt het beroep niet schorsend ten aanzien van:

- 1° de vergunning voor de verdere exploitatie van een ingedeelde inrichting of activiteit waarvoor ten minste twaalf maanden voor de einddatum van de omgevingsvergunning een vergunningsaanvraag is ingediend;
- 2° de vergunning voor de exploitatie na een proefperiode als vermeld in artikel 69;
- 3° de vergunning voor de exploitatie van een ingedeelde inrichting of activiteit die vergunningsplichtig is geworden door aanvulling of wijziging van de indelingslijst.

Artikel 56. Het beroep wordt op straffe van onontvankelijkheid per beveiligde zending ingesteld bij de bevoegde overheid, vermeld in artikel 52.

Als met toepassing van artikel 31/1 bij de Vlaamse Regering een georganiseerd administratief beroep werd ingesteld tegen het besluit van de gemeenteraad over de aanleg, wijziging, verplaatsing of opheffing van een gemeenteweg, bevat het beroep op straffe van onontvankelijkheid een afschrift van het beroepschrift bij de Vlaamse Regering.

Degene die het beroep instelt, bezorgt op straffe van onontvankelijkheid gelijktijdig en per beveiligde zending een afschrift van het beroepschrift aan:

- 1° de vergunningsaanvrager behalve als hij zelf het beroep instelt;
- 2° de deputatie als die in eerste administratieve aanleg de beslissing heeft genomen;
- 3° het college van burgemeester en schepenen behalve als het zelf het beroep instelt.

De Vlaamse Regering bepaalt, eventueel met inbegrip van een onontvankelijkheids sanctie, nadere regels met betrekking tot de opbouw en de inhoud van het beroepschrift en de bewijsstukken die bij het beroep moeten worden gevoegd opdat het op ontvankelijke wijze wordt ingesteld.

Artikel 57. De bevoegde overheid, vermeld in artikel 52, of de provinciale respectievelijk gewestelijke omgevingsambtenaar onderzoekt het beroep op zijn ontvankelijkheid en volledigheid.

Als niet alle stukken als vermeld in artikel 56, derde lid, bij het beroep zijn gevoegd, kan de bevoegde overheid of de provinciale respectievelijk gewestelijke omgevingsambtenaar of de door hem gemachtigde de beroepsindieners per beveiligde zending vragen om binnen een termijn van veertien dagen die ingaat de dag na de verzending van het vervolledigingsverzoek, de ontbrekende gegevens of documenten aan het beroep toe te voegen.

Als de beroepsindieners nalaat de ontbrekende gegevens of documenten binnen de termijn, vermeld in het tweede lid, aan het beroep toe te voegen, wordt het beroep als onvolledig beschouwd.

Artikel 57/1. Beroepen inzake omgevingsvergunningen die uitsluitend kleinhandelsactiviteiten omvatten en die louter gebaseerd zijn op economische criteria in functie van economische doelstellingen, zijn onontvankelijk.

Artikel 58. Het resultaat van het onderzoek, vermeld in artikel 57, wordt aan de beroepsindieners binnen een termijn van dertig dagen die ingaat de dag na de datum van de verzending van het beroepschrift per beveiligde zending meegedeeld.

De onvolledigheid of onontvankelijkheid heeft van rechtswege de stopzetting van de beroepsprocedure tot gevolg. De beslissing wordt ter kennis gebracht van:

- 1° de beroepsindieners;
- 2° de vergunningsaanvrager;
- 3° de deputatie als die in eerste administratieve aanleg de beslissing heeft genomen;
- 4° het college van burgemeester en schepenen.

Beroepsmogelijkheden – regeling van het besluit van de Vlaamse Regering decreet van 25 april 2014 betreffende de omgevingsvergunning

Het beroepschrift bevat op straffe van onontvankelijkheid:

- 1° de naam, de hoedanigheid en het adres van de beroepsindieners;
- 2° de identificatie van de bestreden beslissing en van het onroerend goed, de inrichting of exploitatie die het voorwerp uitmaakt van die beslissing;
- 3° als het beroep wordt ingesteld door een lid van het betrokken publiek:
 - a) een omschrijving van de gevolgen die hij ingevolge de bestreden beslissing ondervindt of waarschijnlijk ondervindt;
 - b) het belang dat hij heeft bij de besluitvorming over de afgifte of bijstelling van een omgevingsvergunning of van vergunningsvoorwaarden;
- 4° de redenen waarom het beroep wordt ingesteld.

Het beroepsdossier bevat de volgende bewijsstukken:

- 1° in voorkomend geval, een bewijs van betaling van de dossiertaks;
- 2° de overtuigingsstukken die de beroepsindieners nodig acht;
- 3° in voorkomend geval, een inventaris van de overtuigingsstukken, vermeld in punt 2°.

Als de bewijsstukken, vermeld in het tweede lid, ontbreken, kan hieraan verholpen worden overeenkomstig artikel 57, tweede lid, van het decreet van 25 april 2014.

Het beroepsdossier wordt ingediend met een analoge of een digitale zending.

Het bevoegde bestuur kan bij de beroepsindieners, de vergunningsaanvrager of de overheid die in eerste administratieve aanleg bevoegd is, alle beschikbare informatie en documenten opvragen die nuttig zijn voor het dossier.

De beroepsindiener geeft, op straffe van verval, uitdrukkelijk in zijn beroepschrift aan of hij gehoord wil worden.

Als de vergunningsaanvrager gehoord wil worden, brengt hij het bevoegde bestuur daarvan uitdrukkelijk op de hoogte met een beveiligde zending uiterlijk vijftien dagen nadat hij een afschrift van het beroepschrift als vermeld in artikel 56 van het decreet van 25 april 2014, heeft ontvangen, op voorwaarde dat hij niet de beroepsindiener is.

Beroepsmogelijkheden – regeling “wegenberoep” (het Decreet van 3 mei 2019 houdende de gemeentewegen)

(enkel te vermelden als de aanvraag de aanleg, wijziging, verplaatsing of opheffing van een gemeenteweg omvat):

Artikel 31/1. §1. Tegen het besluit van de gemeenteraad over de aanleg, wijziging, verplaatsing of opheffing van een gemeenteweg kan in het kader van een schorsend administratief beroep tegen de vergunningsbeslissing een georganiseerd administratief beroep worden ingesteld bij de Vlaamse Regering door de personen of instanties, vermeld in artikel 53. De vereiste, vermeld in artikel 53, tweede lid, is ook van toepassing op het beroep tegen het besluit van de gemeenteraad.

Het beroep leidt tot de vernietiging van het bestreden besluit of tot de afwijzing van het beroep op grond van de onontvankelijkheid of de ongegrondheid ervan.

§ 2. Het beroep wordt op straffe van onontvankelijkheid met een beveiligde zending ingediend bij de Vlaamse Regering binnen een termijn van dertig dagen, die ingaat op:

- 1° de dag na de datum van de betekening van de bestreden beslissing voor die personen of instanties aan wie de beslissing betekend wordt;
- 2° de dag na het verstrijken van de beslissingstermijn als de omgevingsvergunning in eerste administratieve aanleg stilzwijgend geweigerd wordt;
- 3° de dag na de eerste dag van de aanplakking van de bestreden beslissing in de overige gevallen.

De indiener van het beroep bezorgt op straffe van onontvankelijkheid gelijktijdig met de beveiligde zending van het beroep aan de Vlaamse Regering, een afschrift van het beroepschrift met een beveiligde zending aan het college van burgemeester en schepenen en aan de bevoegde beroepsinstantie, vermeld in artikel 52.

§ 3. Het college van burgemeester en schepenen bezorgt het volledige dossier of een afschrift daarvan onmiddellijk na de ontvangst van het afschrift van het beroepschrift, aan het Departement Mobiliteit en Openbare Werken.

§ 4. De Vlaamse Regering neemt een beslissing over het beroep binnen een termijn van negentig dagen, die ingaat de dag na de ontvangst van het dossier, vermeld in paragraaf 3. Die termijn is een termijn van orde.

De Vlaamse Regering brengt de indiener van het beroepschrift, de bevoegde overheid en de gemeente onmiddellijk op de hoogte van haar beslissing.

§ 5. Het besluit van de gemeenteraad over de aanleg, wijziging, verplaatsing of opheffing van een gemeenteweg kan alleen worden vernietigd:

- 1° wegens strijdigheid met het decreet van 3 mei 2019 houdende de gemeentewegen;
- 2° wegens strijdigheid met de doelstellingen en principes, vermeld in artikel 3 en 4 van het decreet van 3 mei 2019 houdende de gemeentewegen, en in voorkomend geval het gemeentelijk beleidskader en afwegingskader, vermeld in artikel 6 van hetzelfde decreet;
- 3° wegens de niet-naleving van een substantiële vormvereiste.

(NVDR: Ingevolge het delegatiebesluit (BVR 25/7/2014) is de minister, bevoegd voor Mobiliteit en Openbare Werken, bevoegd voor dit “wegenberoep”. Dit beroep kan niet digitaal worden ingesteld.)

Mededeling

Deze gegevens kunnen worden opgeslagen in een of meer bestanden. Die bestanden kunnen zich bevinden bij de gemeente, waar u de aanvraag hebt ingediend, bij de provincie, en ook bij de Vlaamse administratie, bevoegd voor de omgevingsvergunning. Ze worden gebruikt voor de behandeling van uw dossier. Ze kunnen ook gebruikt worden voor het opmaken van statistieken en voor wetenschappelijke doeleinden. U hebt het recht om uw gegevens in deze bestanden in te kijken en zo nodig de verbetering ervan aan te vragen.

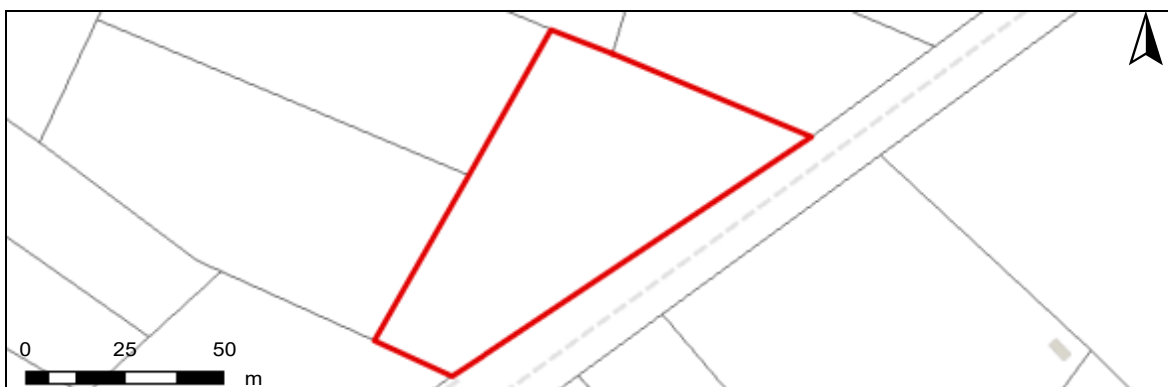
Volgens het ovestromingsrapport van de Vlaamse Overheid (zie bijlage) is de locatie gelegen in een risicozone voor fluviale overstromingen (d.i. overstromingen vanuit de rivier/waterloop). Het is daarom de verantwoordelijkheid van de initiatiefnemer om de container op een doeltreffende manier te beschermen tegen dit soort overstromingen. De container moet zo geplaatst worden dat het risico op schade bij overstromingen vermeden of zoveel mogelijk wordt beperkt. Voor deze aanvraag wordt dan ook een **voorwaardelijk gunstig** advies uitgebracht.

Namens de Watering van Sint-Truiden,
Dr. Karel Vandaele
Watermanger - erosiecoördinator

OVERSTROMINGSRAPPORT 28-11-2025

Identificatie perceel en gebouwen

Gemeente	Geetbets				
Afdeling	3	Sectie	A	Perceelnummer	0007/00D002
Aantal gebouwen op dit perceel	0				
Waterbeheerder(s)	Watering Van Sint-Truiden				



Informatie voor het volledige perceel

Parameter	Score
Perceelscore of P-score	D
Gebouwscore of G-score	ONBEKEND
Ligging in Signaalgebied	neen
Ligging in afgebakende oeverzone of afgebakend overstromingsgebied	neen
Ligging in een risicozone voor overstromingen	neen

A: geen overstroming gemodelleerd B: kleine kans op overstromingen onder klimaatverandering C: kleine kans op overstromingen D: middelgrote kans op overstromingen

Te gebruiken symbool voor informatieplicht:

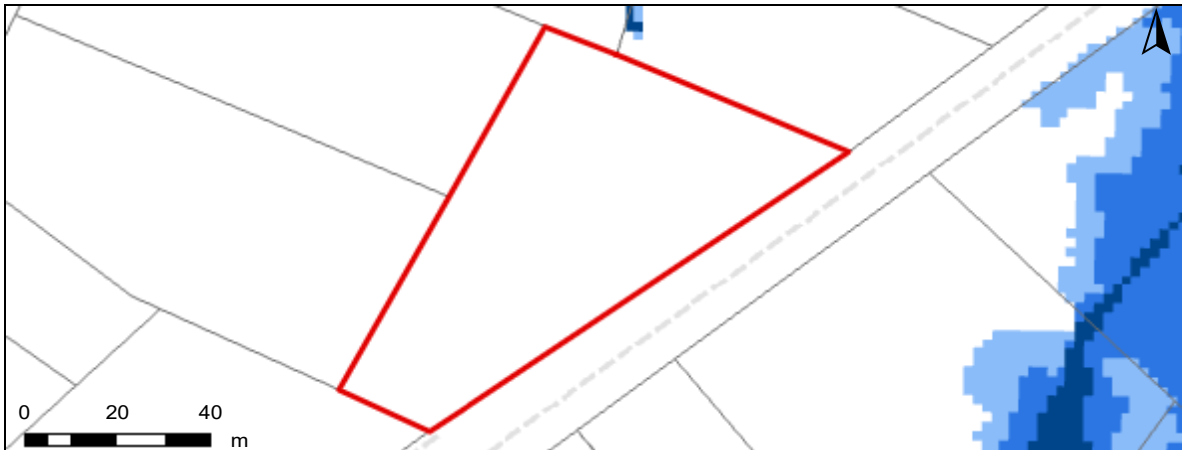


Informatie voor de verschillende gebouwen op het perceel

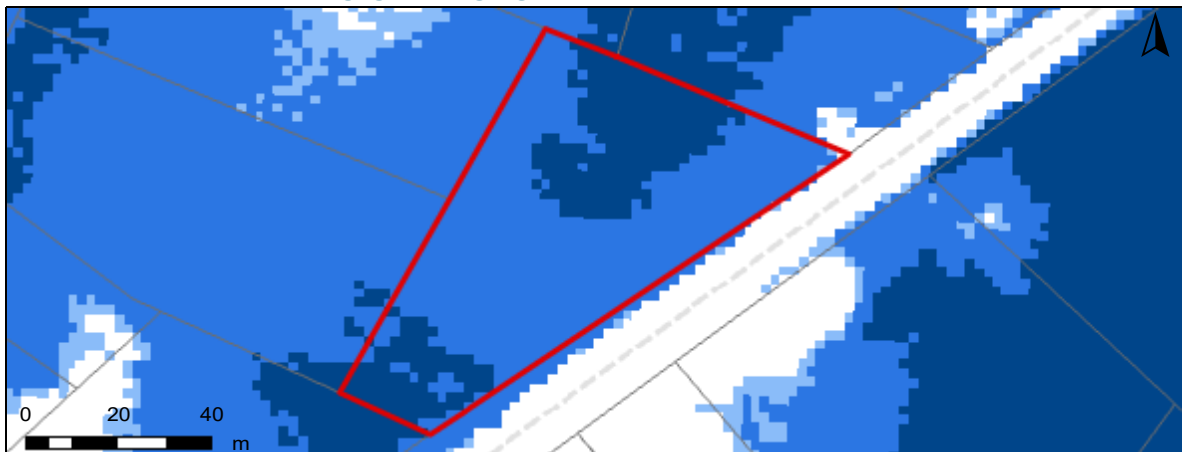
Gebouw ID	Score
-----------	-------

DETAILKAARTEN

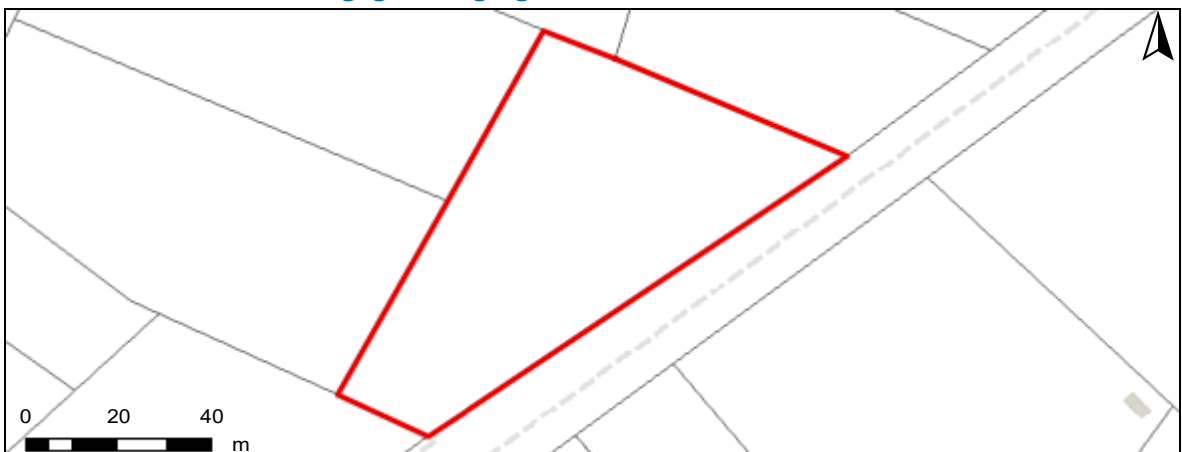
Detailkaart Overstromingsgevoelige gebieden pluviaal (door hevige neerslag)



Detailkaart Overstromingsgevoelige gebieden fluviaal (uit waterlopen)



Detailkaart Overstromingsgevoelige gebieden vanuit de zee



Legende

- A - Geen overstroming gemodelleerd
- B - Kleine kans op overstromingen onder klimaatverandering
- C - Kleine kans op overstromingen
- D - Middelgrote kans op overstromingen

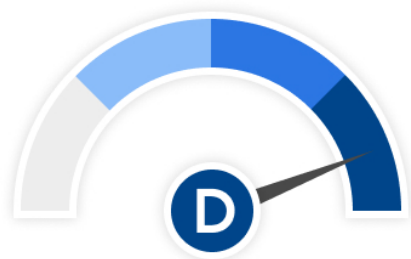
PERCEELSCORE

Detail overstromingsgevoeligheid perceel te Geetbets, afdeling 3, sectie A met perceelnummer 0007/00D002

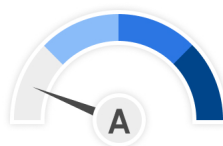
Alle scores worden op basis van de overstromingskansen geanalyseerd en vervolgens wordt een score toegekend aan uw woning of perceel.

PERCEELSCORE: D

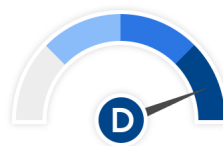
Middelgrote kans op overstromingen



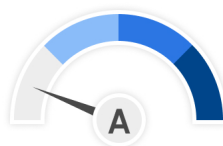
Intense neerslag
Pluviaal



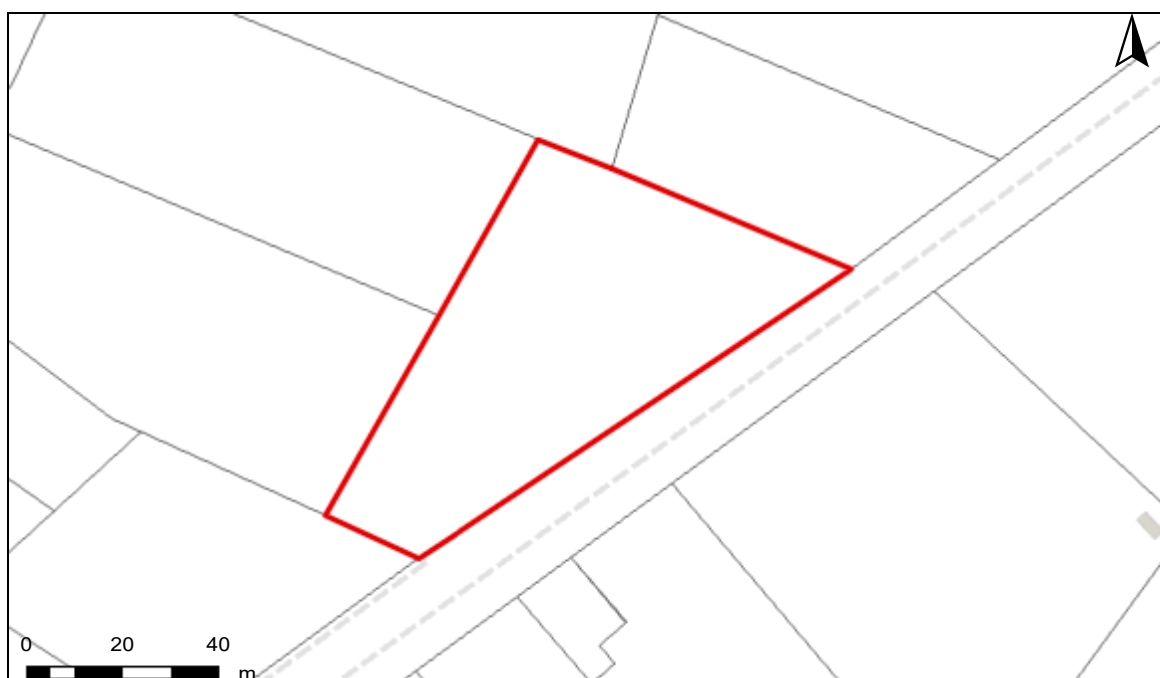
Vanuit waterlopen
Fluviaal



Kustoverstroming
Zee

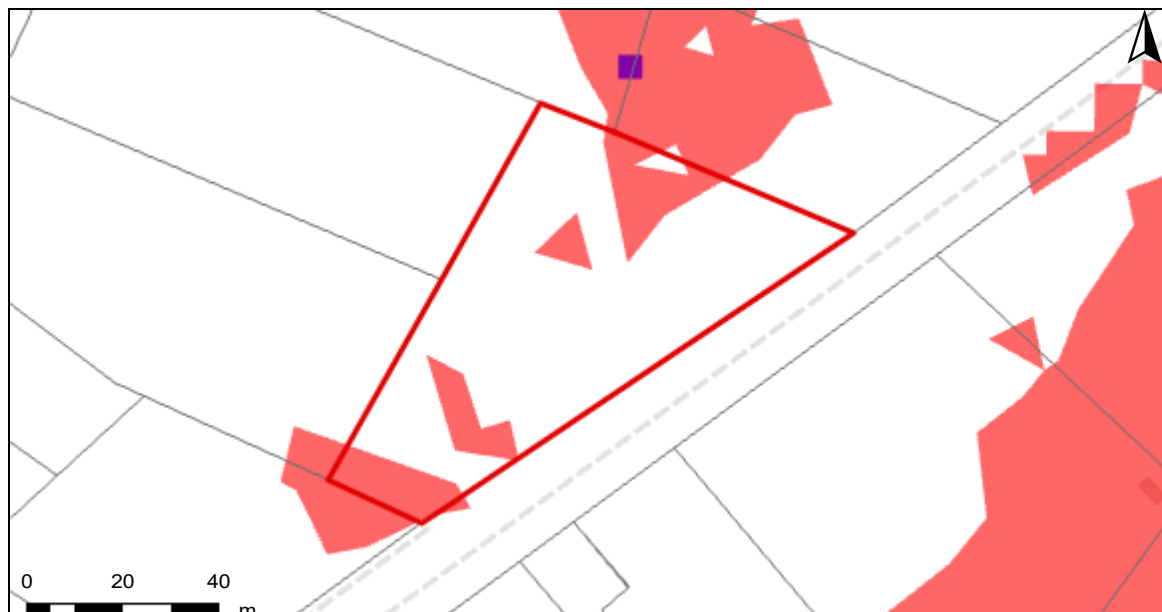


A: geen overstroming gemodelleerd B: kleine kans op overstromingen onder klimaatverandering C: kleine kans op overstromingen D: middelgrote kans op overstromingen



Risicozones overstromingen m.b.t natuurrampenverzekering

Het perceel te Geetbets, afdeling 3, sectie A met perceelnummer 0007/00D002 bevindt zich niet in een risicozone voor overstromingen.



Risicozones overstroming

- nieuwe risicozones
- bevestigde risicozones
- geen risico meer

INFORMATIEPLICHT

Wetgeving informatieplicht

De informatieplicht is opgenomen in art. 1.3.3.3.2 van het waterwetboek ofwel de gecodificeerde decreten betreffende het integraal waterbeleid. De details voor de uitwerking van de informatieplicht zijn opgenomen in hoofdstuk III/1 van het uitvoeringsbesluit watertoets.

Berekening P-score en G-score

Voor de berekening van de P-score wordt bekeken of er overlap is tussen het perceel en de drie overstromingskaarten.

Voor de berekening van de G-score wordt bekeken of er overlap is tussen één van de gebouwen op het perceel met een minimum oppervlakte van 25m² en de drie overstromingskaarten. Er wordt hiervoor een buffer van 1m genomen rond de gebouwen.

Aangezien enkel voor de G-score met een buffer wordt gewerkt, is hiervoor ook overlap mogelijk met de overstromingskaarten buiten het perceel. In dat geval wordt de P-score aangepast naar dezelfde waarde als de G-score.

Overstromingsrobuust gebouwd?

Uw woning kan zich in overstromingsgevoelig gebied bevinden, maar mogelijks is hier reeds rekening mee gehouden bij het bouwen en heeft u dus overstromingsrobuust gebouwd. In dit geval bestaat de mogelijkheid om een deskundige aan te stellen om uw score te laten aanpassen.

Signaalgebieden

Voor signaalgebieden geldt er wettelijk gezien geen informatieplicht, maar het is wel aangewezen om dit ook mee op te nemen bij de communicatie. Signaalgebieden zijn nog niet ontwikkelde gebieden met een harde bestemming zoals woongebied, die ook een belangrijke functie kunnen vervullen tijdens overstromingen. Het gaat om gebieden met een mogelijke tegenstrijdigheid tussen de huidige bestemmingsvoorschriften en de belangen van het watersysteem. Voor verschillende van deze gebieden werd beslist om een bouwvrije opgave te voorzien, omdat het risico tijdens overstromingen te groot is.

Afgebakende oeverzones en afgebakende overstromingsgebieden

Afgebakende oeverzones en overstromingsgebieden zijn in de meeste gevallen afgebakend op niet bebouwbare percelen, maar niet altijd. Het gaat om gebieden waar een recht van voorkoop geldt en waar inrichtingswerken worden voorzien in het kader van het waterbeleid.

Risicozones overstromingen met betrekking tot de natuurrampenverzekering

Risicozones zoals afgebakend volgens Koninklijk besluit van 20 september 2017 tot wijziging van het koninklijk besluit van 28 februari 2007 tot afbakening van de risicozones met betrekking tot de verzekering tegen natuurrampen in uitvoering van de wet op de landverzekeringsovereenkomst.

Meer info

www.integraalwaterbeleid.be

waterinfo.vlaanderen.be/informatieplicht

woningpas.vlaanderen.be

AGENTSCHAP LANDBOUW & ZEEVISSERIJ

Vlaamse Overheid
www.vlaanderen.be

Gemeente Geetbets
Dorpsstraat 7
3450 Geetbets

uw bericht van	uw kenmerk	ons kenmerk	bijlagen
24/11/2025	2025129755 (V1)	2025_008107_v1	
vragen naar/e-mail		telefoonnummer	datum
Tom Boeckx		02 214 48 48	
info@lv.vlaanderen.be			3/12/2025

Onderwerp: 'De aanvraag heeft betrekking op het plaatsen van een technische container in het kader van een bestaande grondwaterwinning.'

Aanvrager: Kenny Busselen, Vijverstraat 21, 3450 Geetbets

Bouwplaats: GEETBETS 3 AFD/GRAZEN: sectie A, 0007/00D002

Geachte,

Het Agentschap Landbouw en Zeevisserij heeft uw in het onderwerp vermelde adviesaanvraag vanuit landbouwkundig standpunt onderzocht en formuleert er om de volgende redenen een voorwaardelijk gunstig advies bij.

De voorgelegde aanvraag heeft betrekking op het plaatsen van een technische container in het kader van een bestaande grondwaterwinning, ter hoogte van een fruitplantage. De voorgestelde werken zijn in functie van een actieve landbouwer volgens de bepalingen van het GLB en gelegen in landschappelijk waardevol agrarisch gebied.

Uit landbouwkundig standpunt is er geen bezwaar tegen de aanwezigheid van de container voor de duur van de waterwinning. Bij het beëindigen van het gebruik dient deze constructie te worden verwijderd.

Hoogachtend,

Hilde Villé
Adviseur dossiers ruimte
Agentschap Landbouw en Zeevisserij

**AGENTSCHAP
LANDBOUW & ZEEVISSERIJ**