

Kermis + Kermisloop Bets Run op 15 augustus 2025

Op vrijdag **15 augustus 2025** vanaf **15u00 tot 18u15** is:

- alle verkeer van motorvoertuigen dat sneller dan stapvoets kan rijden **verboden**, met uitzondering van de hulpdiensten en voertuigen dienstig voor of betrokken bij de organisatie (deze verplaatsingen gebeuren op eigen verantwoordelijkheid) in:
 - ° het gedeelte van de Steenstraat vanaf Steenstraat nr. 2, gezien in de richting van het gemeentehuis in Geetbets tot de Dorpsstraat
 - ° het gedeelte van de Dorpsstraat begrepen tussen de Molenstraat en de Steenstraat
 - ° de Singel
 - ° de Grootveldweg vanaf het kruispunt met de Dorpsstraat tot aan het kruispunt met de Spoorwegstraat
 - ° de parking naar het WZC tussen Dorpsstraat nr. 1 en nr. 3

- enkel **plaatselijk verkeer toegestaan** in:
 - ° de Steenstraat, vanaf Steenstraat nr. 2 tot aan het kruispunt met de Kasteellaan ter hoogte van krantenwinkel Sofie
 - ° de Dorpsstraat begrepen tussen de Molenstraat en het kruispunt Dorpsstraat - Glabbeekstraat

Op vrijdag **15 augustus 2025** vanaf **18u15 tot 20u30** is:

- alle verkeer van motorvoertuigen dat sneller dan stapvoets kan rijden **verboden**, met uitzondering van de hulpdiensten en de voertuigen dienstig of betrokken bij de organisatie (deze verplaatsingen gebeuren op eigen verantwoordelijkheid) in:
 - ° de Oudestraat
 - ° de Steenstraat, vanaf het kruispunt met de Kasteellaan tot de Dorpsstraat
 - ° het gedeelte van de Dorpsstraat, begrepen tussen de Steenstraat en het kruispunt met de Glabbeekstraat
 - ° de Singel
 - ° de Grootveldweg vanaf het kruispunt met de Dorpsstraat tot aan het kruispunt met de Spoorwegstraat
 - ° de zijstraat van de Dorpsstraat naast de kerk in Geetbets
 - ° de Drinkteilstraat, tussen de Drinkteilstraat nr. 29 en het kruispunt met de Steenstraat
 - ° de Steenstraat, tussen het kruispunt met de Drinkteilstraat en de Kasteellaan
 - ° de Kasteellaan vanaf de aansluiting met de Steenstraat tot en met de versmalling aan het Monnikenhof
 - ° de Spoorwegstraat, tussen het kruispunt met de Steenstraat en het kruispunt met de Overbeekstraat
 - ° de Ijzerwegstraat
 - ° de Tuinwijkstraat
 - ° de Ganzenweg

- enkel plaatselijk verkeer toegelaten in:

- ° de Kasteellaan vanaf Kasteellaan nr. 9 tot aan de versmalling aan het Monnikenhof
- ° de Dorpsstraat, begrepen tussen de Molenstraat en het kruispunt Dorpsstraat - Glabbeekstraat
- ° de Drinkteilstraat, tussen de Drinkteilstraat nr. 29 en Steenweg op Kortenaeken nr. 34

Op vrijdag **15 augustus 2025** vanaf **18u15 tot 20u30** is:

- het verboden stil te staan en te parkeren op:

- ° het Stationsplein
- ° de Spoorwegstraat
- ° de Steenstraat
- ° de Dorpsstraat vanaf de aansluiting met de Steenstraat tot aan het kruispunt met de Glabbeekstraat
- ° de Singel
- ° de Grootveldweg
- ° de Kasteellaan vanaf de aansluiting met de Steenstraat tot en met de versmalling aan het Monnikenhof
- ° de Tuinwijkstraat
- ° de Drinkteilstraat
- ° de Ganzenweg

- wordt het fietspad opgeheven en moeten de auto's parkeren op het fietspad en de weg op:

- ° de Glabbeekstraat, tussen de Spoorwegstraat en de Dorpsstraat aan de rechterzijde van de weg gezien in de richting van de Dorpsstraat
- ° de Dorpsstraat, begrepen tussen de brug over de Gete en de Verdaelstraat aan de rechterzijde gezien in de richting van het centrum van Geetbets
- ° de Kasteellaan vanaf Kasteellaan nr. 9 tot aan de versmalling aan het Monnikenhof aan de rechterzijde gezien in de richting van het centrum van Geetbets

OPGELET! op vrijdag **15 augustus 2025** is het rusthuis **NIET** bereikbaar vanaf **18u15 tot 20u30 (met uitzondering van de hulpdiensten)** wegens het afsluiten van de Steenstraat en de Dorpsstraat

Op vrijdag **15 augustus 2025** vanaf **20u30 tot 02u00** is:

- alle verkeer van motorvoertuigen dat sneller dan stapvoets kan rijden **verboden**, met uitzondering van de hulpdiensten en voertuigen dienstig voor of betrokken bij de organisatie (deze verplaatsingen gebeuren op eigen verantwoordelijkheid) in:




- ° het gedeelte van de Steenstraat vanaf Steenstraat nr. 2, gezien in de richting van het gemeentehuis in Geetbets tot de Dorpsstraat
- ° het gedeelte van de Dorpsstraat begrepen tussen de Molenstraat en de Steenstraat
- ° de Singel
- ° de Grootveldweg vanaf het kruispunt met de Dorpsstraat tot aan het kruispunt met de Spoorwegstraat
- ° de parking naar het WZC tussen Dorpsstraat nr. 1 en nr. 3

- enkel **plaatselijk verkeer toegestaan** in:

- ° de Steenstraat, vanaf Steenstraat nr. 2 tot aan het kruispunt met de Kasteellaan ter hoogte van krantenwinkel Sofie
- ° de Dorpsstraat begrepen tussen de Molenstraat en het kruispunt Dorpsstraat - Glabbeekstraat



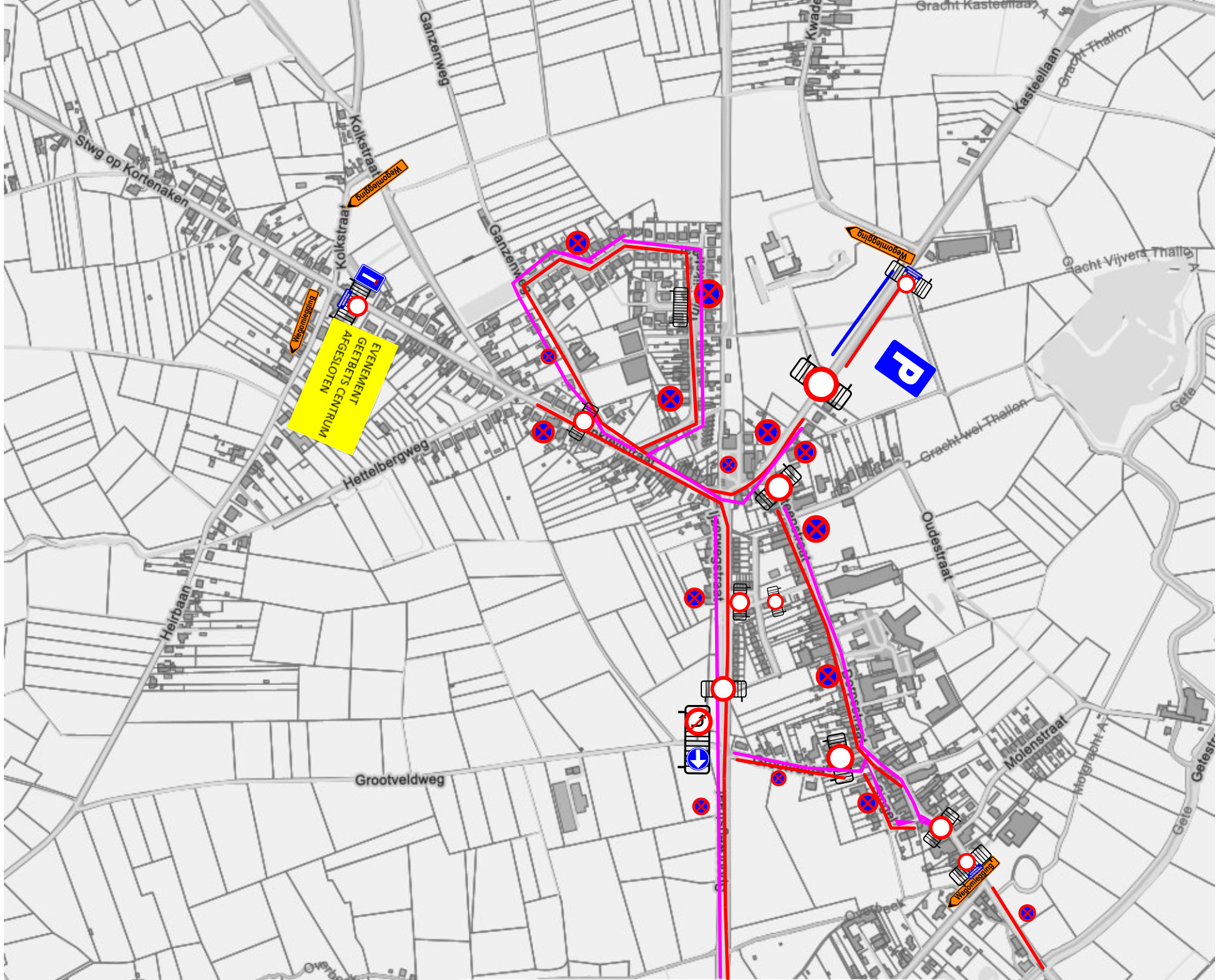
Er is eveneens parkeermogelijkheid de weide naast de woning Kasteellaan nr. 8.

-  Volledig afgesloten voor alle verkeer
-  Parkeren op het fietspad en de weg
-  Verboden te parkeren



EVENT
GEETBETS CENTRUM
AFGESLOTEN

EVENT
GEETBETS CENTRUM
AFGESLOTEN





EVENEMENT
GETTETS CENTRUM
AFGESLOTEN

